

2024년도 문화재위원회

제4차 천연기념물분과위원회 회의록

- ▣ 일 시 : 2024. 4. 24.(수), 14:00~17:10
- ▣ 장 소 : 문화재청 대회의실
- ▣ 출석의원 : 이상석, 강철기, 조운연, 한인섭, 이용남,
백운기, 한성용, 서정호, 신현실, 윤 주
(이상 10명)
- ▣ 심의내용 및 의결사항 : 이하 자료와 같음

문 화 재 위 원 회

목 차

【심의사항】

1	「제주연안 연산호 군락」 내 잠수정 운항 및 시설물 운영(*설명)	(공개)
2	「낙동강 하류 철새 도래지」 주변 농사용 창고시설 신축	(공개)
3	「황새」 수출(*설명)	(공개)
4	「제주 평대리 비자나무 숲」 주변 단독주택 단지 조성(*설명)	(공개)
5	「광주 환벽당 일원」 주변 증암천 경관사업 허가사항 변경(*설명)	(공개)
6	「강진 백운동 원림」 내외 전시관 주변정비(*설명)	(공개)
7	「강릉 경포대와 경포호」 주변 단독주택 신축	(공개)
8	「제주 서귀포 정방폭포」 주변 근린생활시설 신축(*설명)	(공개)

【보고사항】

9	「낙동강 하류 철새 도래지」 내외 교량 및 도로 건설사업 관련 소위원회 구성	(공개)
10	「고창 선운산 도솔계곡 일원」 종합정비계획 수립	(공개)
11	「고창 병바위 일원」 종합정비계획 수립	(공개)
12	「포항 보경사 내연산 폭포 일원」 종합정비계획 수립	(공개)
13	천연기념물 및 명승 현상변경허가 등 보고 (건수 105건)	(공개)

심 의 사 항

1. 「제주연안 연산호 군락」 내 잠수정 운항 및 시설물 운영

가. 제안사항

「제주연안 연산호 군락」 내 잠수정 운항 및 시설물 운영을 위해 국가지정문화재 현상변경 등 허가 신청한 사항을 부의하오니 심의하여 주시기 바랍니다.

나. 제안사유

- 「제주연안 연산호 군락」 내 잠수정 운항 및 시설물 운영을 위해 신청한 사항으로 2024년 제3차 문화재위원회 천연기념물분과 심의('24. 3. 27.)에서 '연산호 군락 마찰(훼손) 가능성 해소 방안과 모니터링 시스템 개선방안 등 보완 후 재검토, 환경단체와의 구체적 협력 방안 강구'의 사유로 보류된 사항임.
- 추진경과
 - 1988.12. : 서귀포 잠수함 관광 시작
 - 2001.09.19. : 잠수정 운항 및 기 설치시설물 운영(최초 허가)
 - 2020.11.25. : 제주연안 연산호 군락 내 잠수정 운항 및 시설물 운영 현상 변경 허가(2021~2023)
 - 2022.06.08. : 연산호 군락 훼손 관련 언론보도(KBS, MBC, SBS 등)
 - 2022.06.17. : 민·관전문가 합동 현지조사(문화재청·해수부·국회·녹색연합 등)
 - 2022.07.13.~07.16. : 추가 현지조사(절대보존지역 훼손 현황 확인 등)
 - 2022.08.09. : 문화재위원회 현지조사(지형분석 등을 통한 정확한 훼손면적 및 원인규명 등 추가조사 필요 의견 제시)
 - 2022.10.04.~12.02. : 추가 정밀조사
 - 2023.02.22. : 문화재위원회 검토보고(조건부가결)
 - (허가조건 위반 여부) 운항에 따른 마찰 최소화를 위해 세부적인 방지대책 등을 마련하여 추후 보고할 것
 - (무허가 행위 여부) 절대보존지역(F구간) 훼손 등 무허가 행위에 대하여 문화재 관리단체를 통해 문화재보호법 등 관계법령에 따라 고발 조치할 것
 - 2023.03.22. : 무단 현상변경 고발 조치(*****→*****)
 - 2023.06.12. : 문화재보호법 위반 혐의로 제주지방검찰청 송치(*****)
 - 2023.06.28. : 뇌물수수·사기혐의로 前 문화재전문위원(○○○대 ○○○교수) 제주지방검찰청 송치

- 2023.08.25. : 잠수정 운항에 따른 마찰 최소화 방안 제출(****→****)
- 2023.09.14. : 수사결과 및 행정처분 대상자 통보(*****→***** (9.14.)
→**** (9.22., 10.11))
- 2023.10.17. : 수사심의 신청(*****→*****)
- 2023.10.25. : 문화재위원회 검토보고(조건부가결)
 - 절대보존구역(F구역)의 훼손지점에 대하여, 해양생태학·자포동물생태학 등 관련분야 전문가 또는 전문기관의 자문을 거쳐 원상회복방안(원상회복 지점, 규모 및 방법 등)을 마련하여 2024.12.31.까지 원상회복 조치할 것
 - 절대보존구역(F구역)의 훼손지점 중 원상회복 조치 이외의 구역에 대해서는 연산호 군락지 환경개선(해양쓰레기 및 오물 수거 등)을 분기별로 실시토록 할 것
- 2023.11.06. : 현상변경 허가사항 변경허가 신청(*****)
- 2023.12.01. : 현지조사 및 전문가 자문회의(** 문화재위원, ***·*** 문화재위원, *** 前 문화재전문위원, ***** ** 연구관, *****)
- 2023.12.13. : 2023년도 제10차 문화재위원회 천연기념물분과 심의(부결)

- 신청사항 : 잠수정 운항 및 시설물 운영(운항구간 변경 및 운항기간 연장)
 - 당초: ABDE구간 운항(C구간 휴식, F구간 절대보전) / 허가기간 2021. 1. 1. ~ 2023. 12. 31.
 - 변경: ABCD구간 운항(E구간 휴식, F구간 절대보전) / 허가기간 2024. 1. 1. ~ 2026. 12. 31.
 - 부결사유 : 자연유산 보존에 부정적 영향을 미칠 우려가 있음(잠수정 운항으로 인한 연산호 군락에 대한 부정적 영향을 미칠 우려가 있음)
- 2023.12.15. : 현상변경 허가사항 변경허가 불허 통보
- 2023.12.20. : 행정심판(국가지정문화재 현상변경 허가사항 변경허가 불허처분 취소) 청구(*****→****)
- 2023.12.20. : 행정소송(국가지정문화재 현상변경 허가사항 변경허가 거부처분) 제기(*****→****)
- 2023.12.26. : 수사심의 신청에 대한 제주지방해양경찰청 통보사항(재수사(보강수사) 결정) 알림(*****→****)
- 2024.02.05. : 현상변경 허가 신청(*****)
- 2024.02.16. : 전문가 현지조사(** 문화재위원, ***·*** 문화재위원, *** 前 문화재전문위원, ***** ** 연구관)
- 2024.02.28. : 2024년도 제2차 문화재위원회 천연기념물분과 심의(보류)

- 신청사항 : 잠수정 운항 및 시설물 운영
 - 운항경로 : 잠수(0m) → 해조류구간(10m) → 만남의장소(20m) → 난파선(40m) → 부상 중 파노라마뷰(0-40m) → 부상 (* 조류 방향에 따라 서쪽, 동쪽 구간으로 병행해 잠수)
 - 신청기간 : 2024. 3. 1. ~ 2025. 12. 31.
 - 보류사유 : 연산호 군락 마찰(훼손) 가능성 해소 방안과 운항기록 및 충돌 모니터링 시스템 개선방안 등 보완 후 재검토
- 2024.03.07. : 보완자료 제출(*****)
- 2024.03.16. : 문화재보호법 위반 사건 재수사 결과(*****, 검찰 송치) 알림

(*****→****)

- 2024.03.21. : 전문가 현지조사(**** 문화재위원, *** 前 문화재전문위원)
- 2024.03.27. : 2024년도 제3차 문화재위원회 천연기념물분과 심의(보류)

· 신청사항 : 잠수정 운항 및 시설물 운영

- 운항경로 : 잠수(0m) → 해조류구간(10m) → 만남의장소(20m) → 난파선(40m) → 부상 중 파노라마뷰(0-40m) → 부상 (* 조류 방향에 따라 서쪽, 동쪽 구간으로 병행해 잠수)
- 신청기간 : 2024. 3. 1. ~ 2025. 12. 31.

· 보류사유

- 연산호 군락 마찰(훼손) 가능성 해소 방안과 모니터링 시스템 개선방안 등 보완 후 재검토
- 환경단체와의 구체적 협력방안 강구

- 2024.04.09. : 보완자료 제출(*****)
- 2024.04.18. : 전문가 현지조사(**** 문화재위원, *** 前 문화재전문위원)

다. 주요내용

- (1) 신청인 : ***** (주)
- (2) 대상문화재 : 천연기념물 「제주연안 연산호 군락」
 - 소재지 : 제주특별자치도 서귀포시 대포동 대포코지 2499-1 외
 - 지정일 : 2004.12.13.
- (3) 신청내용
 - 사업명 : 제주연안 연산호 군락 내 잠수정 운항 및 시설물 운영
 - 사업위치 : 제주특별자치도 서귀포시 서귀동 산4번지 일원
 - 사업내용

구분	당 초 (‘24. 3. 27. /보류)	금회 신청 (‘24. 4. 9.)	비고
운항 경로	· 잠수(0m) → 해조류구간(10m) → 만남의장소(20m) → 난파선(40m) → 부상 중 파노라마뷰(0-40m) → 부상 ※ 조류 방향에 따라 서쪽, 동쪽구간으로 병행해 잠수	· 기존 운항구간 중 20m 중간기착지 (만남의장소) 구간에서 제외 · 난파선 관람 후 수평 이동하여 절벽면에서 5m 이격한 상태로 부상	

- 사업기간 : 허가일로부터 ~ 2025. 12. 31.

- (4) 문화재와의 거리 : 문화재구역 내

라. 검토의견 (*****)

- 2024년 제3차 문화재위원회 천연기념물분과 심의(‘24. 3. 27.)에서 보류(연산호 군락 마찰(훼손) 가능성 해소 방안과 모니터링 시스템 개선방안 등 보완 후 재검토, 환경단체와의 구체적 협력 방안 강구)된 사항을 일부 내용 보완(운항 경로, 운항 기록·충돌 모니터링 시스템 개선방안 등)하여 재신청함.

- 잠수정 운항으로 인한 연산호 군락 마찰(훼손) 가능성이 완전히 해소되었는지와 운항과 관련한 실질적인 모니터링이 가능할 것이냐에 대한 검토가 필요함
- 이번 안건은 2023년 문화재위원회 부결 당시의 운항경로 및 모니터링 시스템과 현격한 차이가 있어 별건으로 간주할 수 있을 것으로 사료됨

마. 서면검토 · 현지조사 의견 또는 지자체 의견

(1) 관계 전문가 현지조사 의견

<*** · *** · *** 문화재위원, *** 前 문화재전문위원/ 2024. 4. 18.>

- 현지조사 결과 새롭게 제안된 운항 구간은 기존 잠수정 운항 시 마찰이 발생했던 중간기착지(만남의 장소)를 제외하여 연산호 군락의 마찰 가능성이 해소된 것으로 판단됨. 단, 난파선 지점으로부터 상승 시 문섬 수중 절벽면과 5m 이상 이격하여 수직 부상하는 것을 준수해야 함.
- 운항기록 및 충돌 모니터링 시스템(영상자료 검토, 수시 모니터링 및 운항 기록 유지 시스템 등)은 지속적으로 보완이 필요한 것으로 사료됨.
- 금번 신청한 계획안의 개선사항을 관련 기관, 단체와 의견 수렴할 것.

(2) 지자체 의견

○ ***** *****

- 천연기념물 “제주연안 연산호군락” 내 관광잠수함 운항을 위한 국가지정문화재 현상변경 허가 신청에 따른 보완 자료 제출과 관련하여 자료 검토 및 현지 조사를 실시한 바, 당초 계획하였던 운항 구간은 중간기착지를 안착하는 것으로 계획되어 있어 암반과 마찰 가능성이 존재하였으나, 금번 제출된 운항 구간 계획에는 마찰가능성을 최소화하기 위하여 중간기착지에 안착을 하지 않는 것으로 계획됨. 따라서 중간기착지 안착 제외 계획이 실제 마찰가능성을 줄일 수 있는지에 대하여 현지 실사를 진행한 바, 난파선으로 바로 하강하였다가 상승하면서 암반과의 이격 거리를 두고 있어 마찰이 발생하지 않음을 확인할 수 있어 일정 거리 이상 이격 거리를 두도록 명시하는 것이 필요할 것으로 사료됨.
- 또한, 보류 사유 중 환경단체와의 구체적 협력 방안에 대해서도 그동안 2차례의 협의를 통해 지속적으로 자연유산 보호에 대한 신청인의 협력 의지를 제출한 것으로 사료됨. 다만, 모니터링 시스템 개선 방안은 기 제출된 내용 중 외부 충격 변화 감지 영상만 따로 저장하는 방법으로 개선되었으나, 실시간 영상 전송은 기술적 한계로 적용이 어려움이 제출되어 이에 대한 위원회 차원의 검토가 필요할 것으로 판단됨
- 그리고 운항사에서 주기적으로 제출하는 용역보고서에 대하여 제주도를 포함하여

관계 전문가들이 검증할 수 있는 체계(실제 운항구역에 대한 과학적 검증 체계)가 마련되어야 할 것으로 사료되며, 운항 중 불가피하게 암반과 마찰이 발생할 경우에는 즉시 신고할 수 있는 의무 부여도 필요할 것으로 판단됨.

○ **** *****

- 신청사항은 1988년부터 시행되고 있던 문화재 구역 내 잠수정 운항 및 시설물 운영의 건으로 신청사항의 경우 연산호 군락에의 영향을 줄이고자 기존 운항구역에 대하여 범위를 축소하여 신청한 내용임. 따라서 연산호 군락의 보존 및 활용, 서귀포 지역경제 활성화 등을 함께 고려하여 심도 있는 논의가 이루어져야 할 것으로 판단됨.

바. 참고자료

(1) 기존 문화재 현상변경 허가 개요

< 기존 문화재 현상변경 허가 개요 >

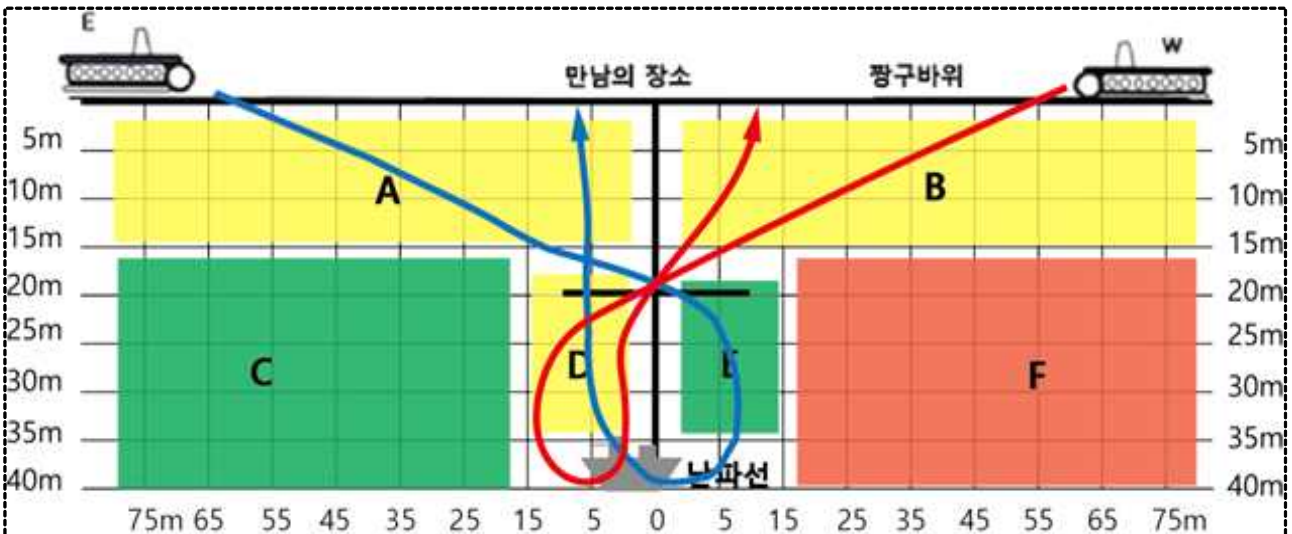
■ 기존 허가내용(제2020-1829호/ 2020.11.17.)

○ 허가기간 : 2021.1.1.~2023.12.31.(3년간)

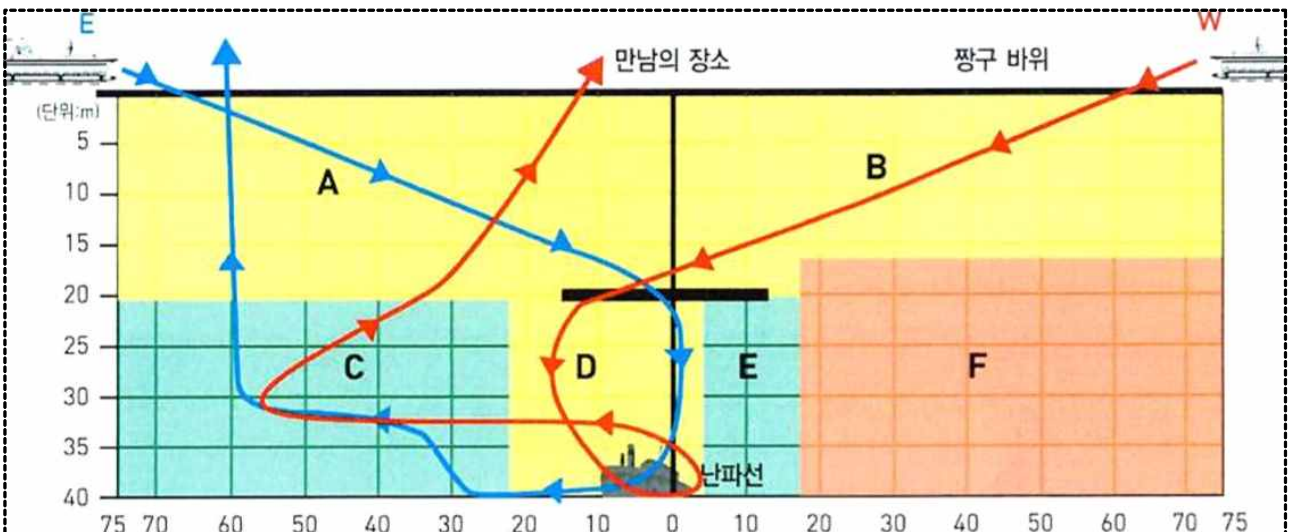
○ 허가조건

- 운항노선 : ABDE구간 운행(C구간 휴식, F구간 절대보전)
- 잠수함 운항 시 마찰면 최소화
- 훼손된 지역의 자연회복을 위해 3년 주기로 운항코스 변경, 휴식년제 실시
- 잠수정 운항으로 훼손된 지점의 자연회복 양상 등에 대하여 모니터링하고 결과는 연2회 문화재청에 제출
 - 모니터링은 문화재청에서 추천한 해양생태 전문가가 실시
 - 모니터링 시 잠수정 운항에 따른 훼손지 선정, 분기별 사진 촬영 후 보고서에 수록

○ 기허가 운항구역도('21~'23년)



○ 변경허가 신청 운항구역도('24~'26년/ '23.12.13. 문화재위원회 심의 부결)



(3) 기존 신청 및 금회 신청 운항구역도 비교

○ 동쪽 운항구역도



그림1_기존 동쪽 운항구역도



그림2_변경 동쪽 운항구역도

○ 서쪽 운항구역도



그림3_기존 서쪽 운항구역도




그림4_변경 서쪽 운항구역도

(4) 마찰 가능성 해소방안

- 조타실에서 실시간 확인 가능한 사각지대 관찰 모니터 설치



그림4_조타실 모니터 설치 모습

- 블랙박스 기기 업그레이드

구분	기존 블랙박스	신규 블랙박스
모델	아톰골드 FH7600 PLUS	오토센서-5500
채널	2채널 (카메라 2대)	8채널(카메라 8대)
화질	500만 화소	1,300만 화소
모니터	4인치	10인치
녹화	움직임시 녹화 / 150GB	상시녹화 / 1TB 이상
특징	상용차용	중장비용



1300만 화소 카메라

○ 고압 압축 공기 저장 실린더 양측 교체

- 고압 압축 공기 저장 실린더 교체를 통한 상·하 움직임 능력 향상




교체 작업




교체 후

우현 측면 고압 압축 공기저장 실린더 교체 위치



우측 고압 압축 공기저장 실린더 교체

좌현 측면 고압 압축 공기저장 실린더 교체 위치



좌측 고압 압축 공기저장 실린더 교체

○ 마찰 충격 보완 장치 보강(마찰 완충용 고무보호대 교체)





교체 작업




교체 후

우현 측면 고무 보호대 교체 위치



좌현 측면 고무 보호대 교체 위치



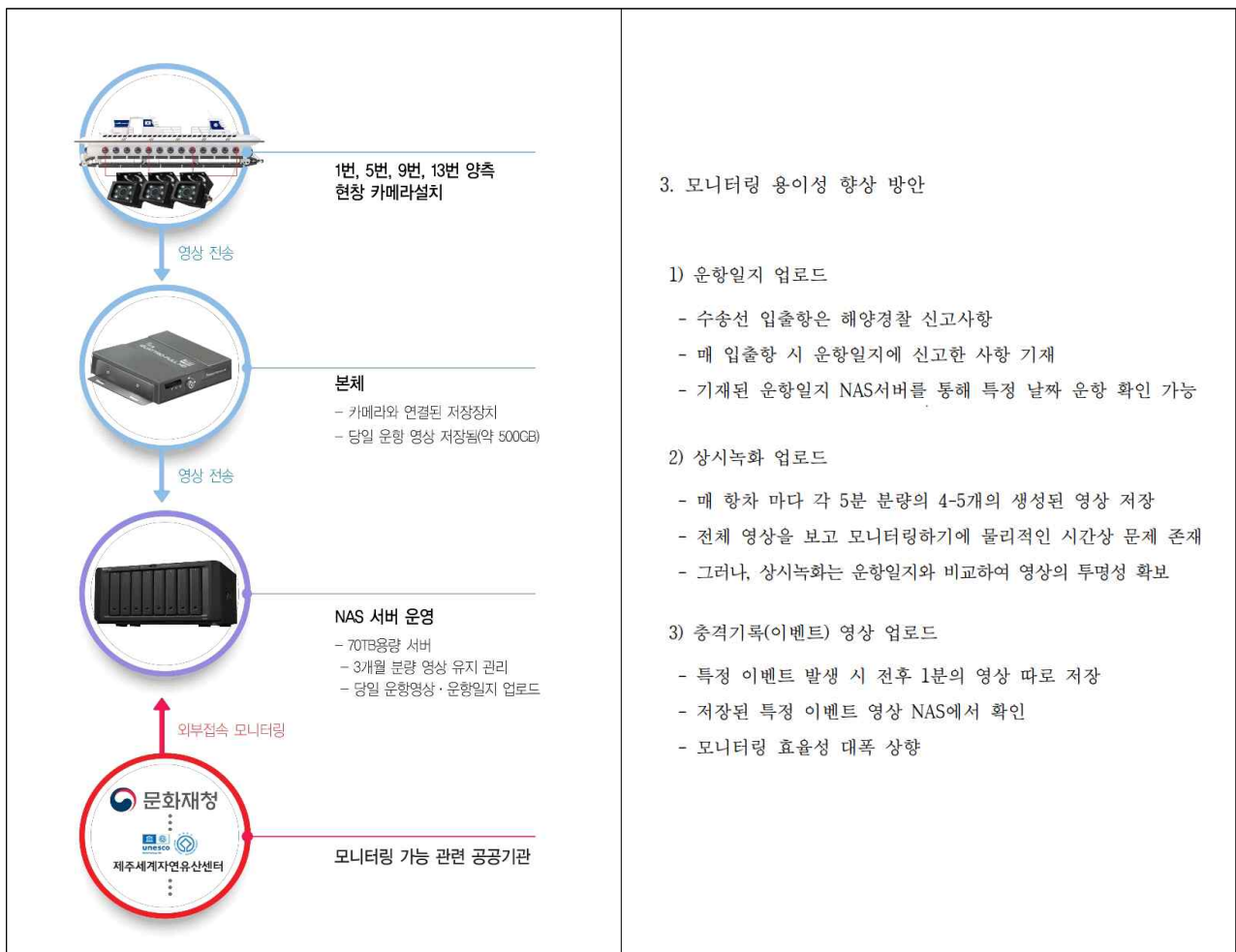
○ 마찰가능성 해소 연구 추진(계획)

- 수중라이트 개발을 통한 암벽과의 이격거리 증대



그림8_수중라이트 업그레이드 후 예시

(5) 운항기록 및 충돌 모니터링 시스템 개선방안



사. 의결사항

○ 조건부 가결

- 6개월 한시 허가하고, 3개월 이후 모니터링 결과에 따라 한시 허가 계속 여부를 검토

○ 의결정족사항

- 출석 10명/ 조건부 가결 10명

2. 「낙동강 하류 철새 도래지」 주변 농사용 창고시설 신축

가. 제안사항

「낙동강 하류 철새 도래지」 주변 농사용 창고시설 신축을 위해 국가지정문화재 현상변경 등 허가 신청한 사항을 부의하오니 심의하여 주시기 바랍니다.

나. 제안사유

- 「낙동강 하류 철새 도래지」 주변 농사용 창고시설 신축을 위해 신청한 사항임

다. 주요내용

(1) 신청인 : ***

(2) 대상문화재 : 천연기념물 「낙동강 하류 철새도래지」

○ 소재지 : 부산광역시 강서구, 사하구, 사상구 일원

○ 지정일 : 1966. 7. 23.

(3) 신청내용

○ 사업명 : 농사용 창고시설 신축(농수산물 보관 및 관리시설)

○ 사업위치 : 부산광역시 강서구 강동동 3366번지

○ 사업내용 : 농사용 창고시설 신축(토지 형질변경)

- 대지면적 276㎡, 건축면적 138㎡, 연면적 138㎡

- 농사용 창고시설 1동(지상 1층, 일반철골구조, 15m×9.2m, 최고높이 5.4m)

- 쇠석깔기 포장(높이 0.2m, 127.4㎡), 콘크리트 포장(10.6㎡), 차폐조경 설치(높이 4m이상 상록수)

○ 사업기간 : 착수일로부터 ~ 2025. 12.

(4) 문화재와의 거리 : 문화재구역 주변(허용기준 1, 2구역)

* 허용기준 1구역 : 개별심의

* 허용기준 2구역 : 건축물 최고높이 평스라브 11m 이하, 경사지붕 15m 이하

라. 검토의견 (*****)

- 신청 사업은 「낙동강 하류 철새 도래지」 주변 농사용 창고시설 신축 및 토지 형질변경을 위하여 신청한 사항임
- 대상지역은 문화재구역인 서낙동강과 30m 이격되어 있으며, 겨울철새(청둥오리, 큰기러기, 고방오리 등)들의 주요 휴식·잠자리 터로 이용되고 있는 치등과

인접하고 있어 본 시설물 설치에 따른 사람 출입 증가와 빛·소음 교란 등이 조류 서식에 영향을 줄 수 있을 것으로 보이므로, 자연유산 보존 및 경관에 미치는 영향 등에 대한 종합적인 검토가 필요하다고 판단됨

마. 서면검토·현지조사 의견 또는 지자체 의견

(1) 관계전문가 현지조사 의견

<*** *****/ 2024. 4. 16.>

- 본 건은 국가지정문화재 지정구역 1, 2구역 내 농사용 창고를 신축하는 건임. 대상지는 낙동강 하류 철새 도래지 문화재 지정구역(서낙동강)과 매우 인접하고 있으며, 문화재 사이에 산책로와 관목(벚나무)이 식재되어 조류 서식에 큰 영향은 없을 것으로 생각됨.
- 하지만 주변 지역 모두가 농지(밭농사, 비닐하우스 등)로 이용되고 있는 지역으로 본 대상지에 건축물이 신축되면 빛·소음 등 다양한 교란이 발생할 것으로 생각되며, 또한 원지형 변화에 따른 영향과 향후 주변 지역의 지속적인 개발 압력이 증가할 것으로 생각되어 위원회 차원에서의 현장조사 및 검토가 필요함.

(2) 지자체(*** ****) 의견

- 역사문화환경 보존지역 1, 2구역 내 농사용 창고신축을 하고자하므로 현상변경 허가 필요

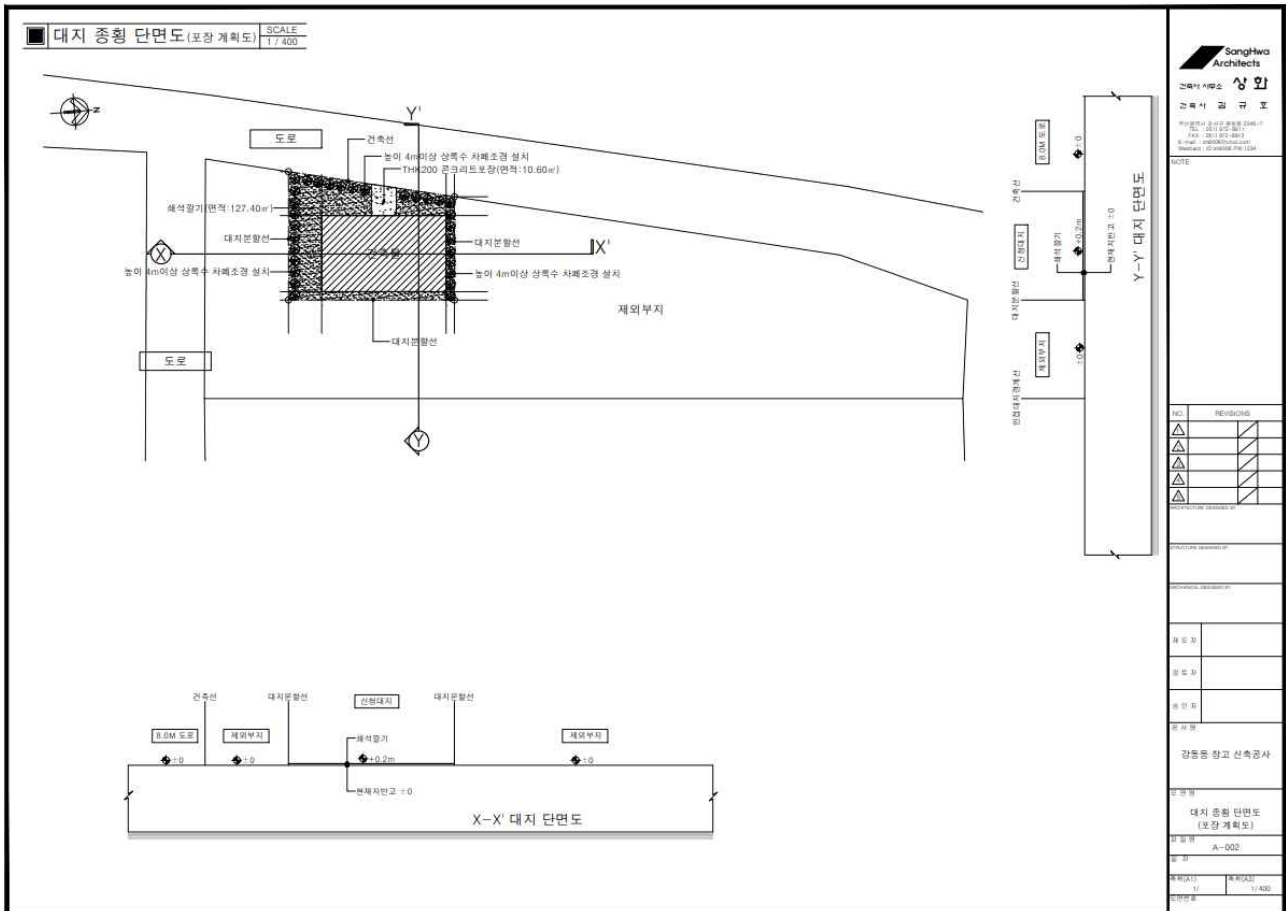
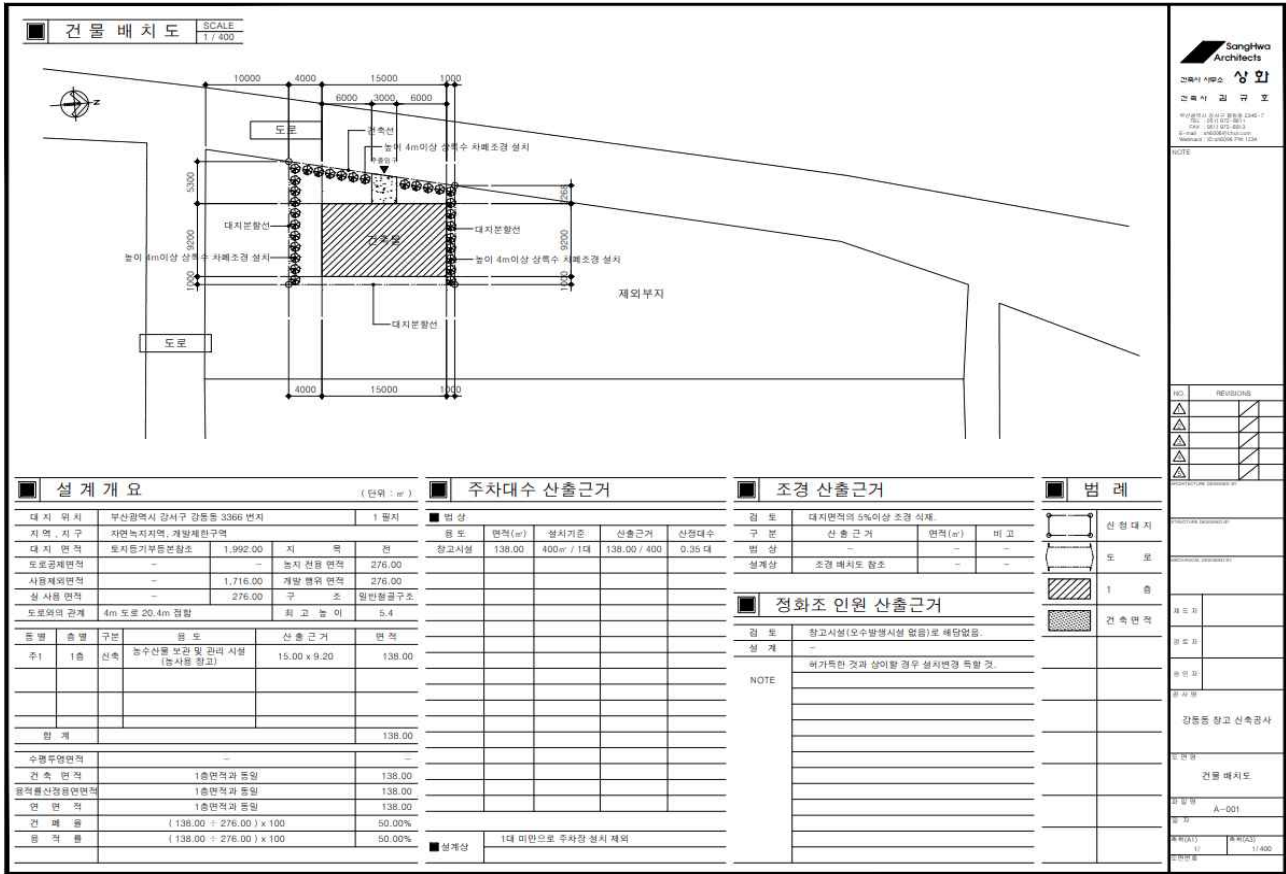
바. 참고자료

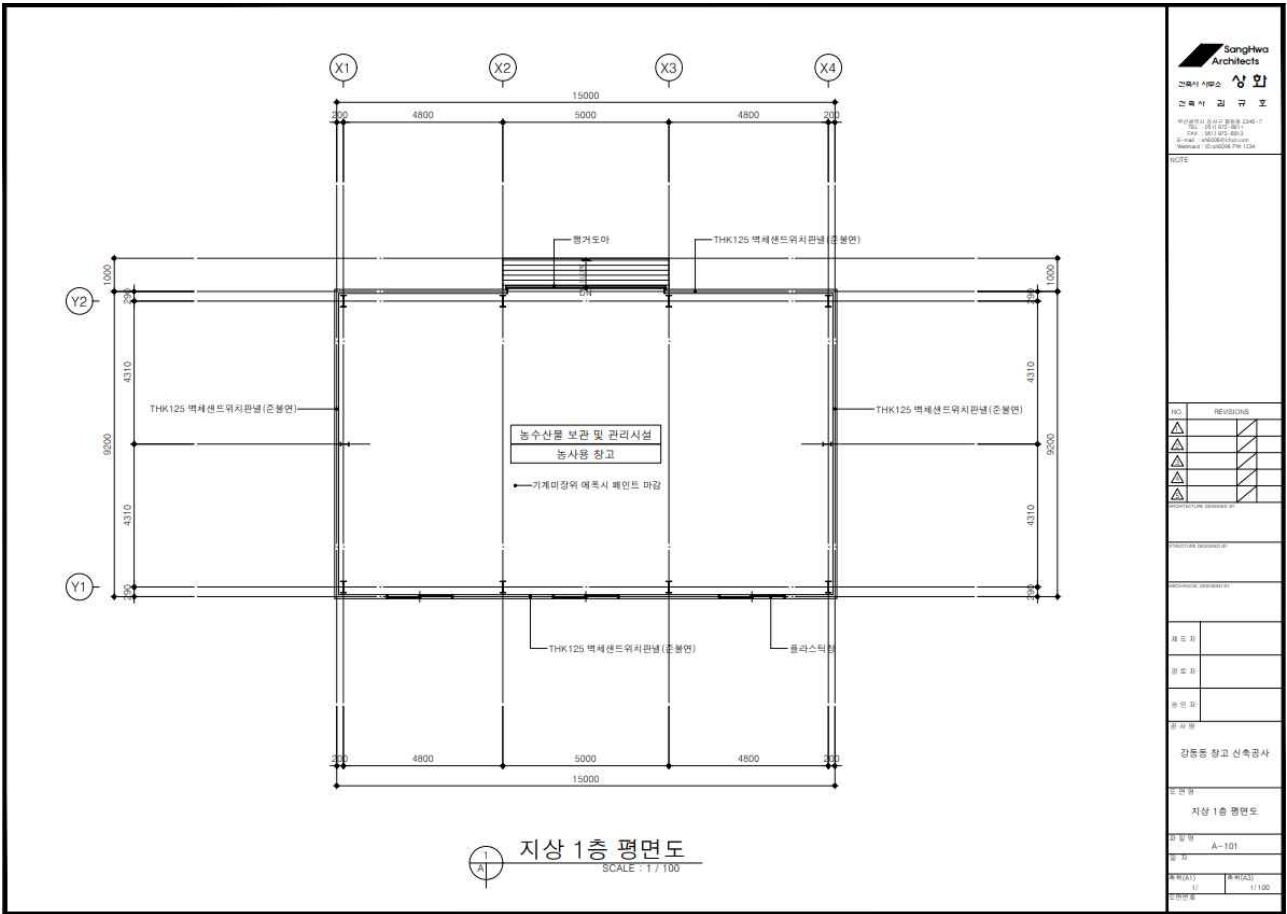
(1) 사업 위치도 및 현장 사진



현 장 사 진	
정 면	
측 면	

(2) 사업 계획 도면





SangHwa Architects
건축사사무소 **상화**
건축사 김규호

주최: 강원도청
주최자: 강원도청
주최자: 강원도청
주최자: 강원도청
주최자: 강원도청

NO. REVISIONS

STRUCTURE DESIGNER
MECHANICAL DESIGNER
ELECTRICAL DESIGNER

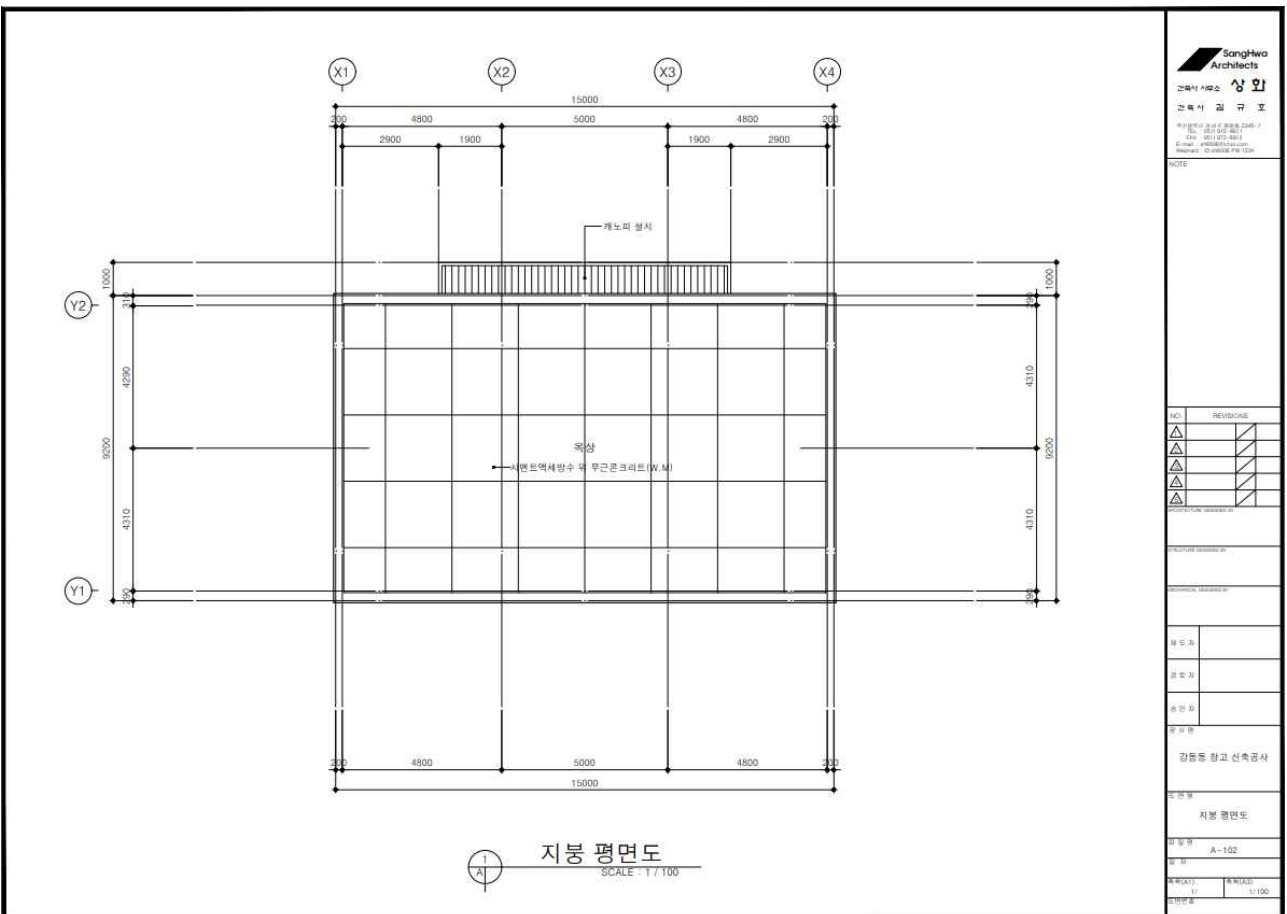
제 도 자
결 의 자
승 인 자
공 기 관
강동동 참고 건축공사

도면명
지상 1층 평면도

시공명
A-101

시공자

시공(A) 1/100
시공(B) 1/100
시공(C) 1/100



SangHwa Architects
건축사사무소 **상화**
건축사 김규호

주최: 강원도청
주최자: 강원도청
주최자: 강원도청
주최자: 강원도청
주최자: 강원도청

NO. REVISIONS

STRUCTURE DESIGNER
MECHANICAL DESIGNER
ELECTRICAL DESIGNER

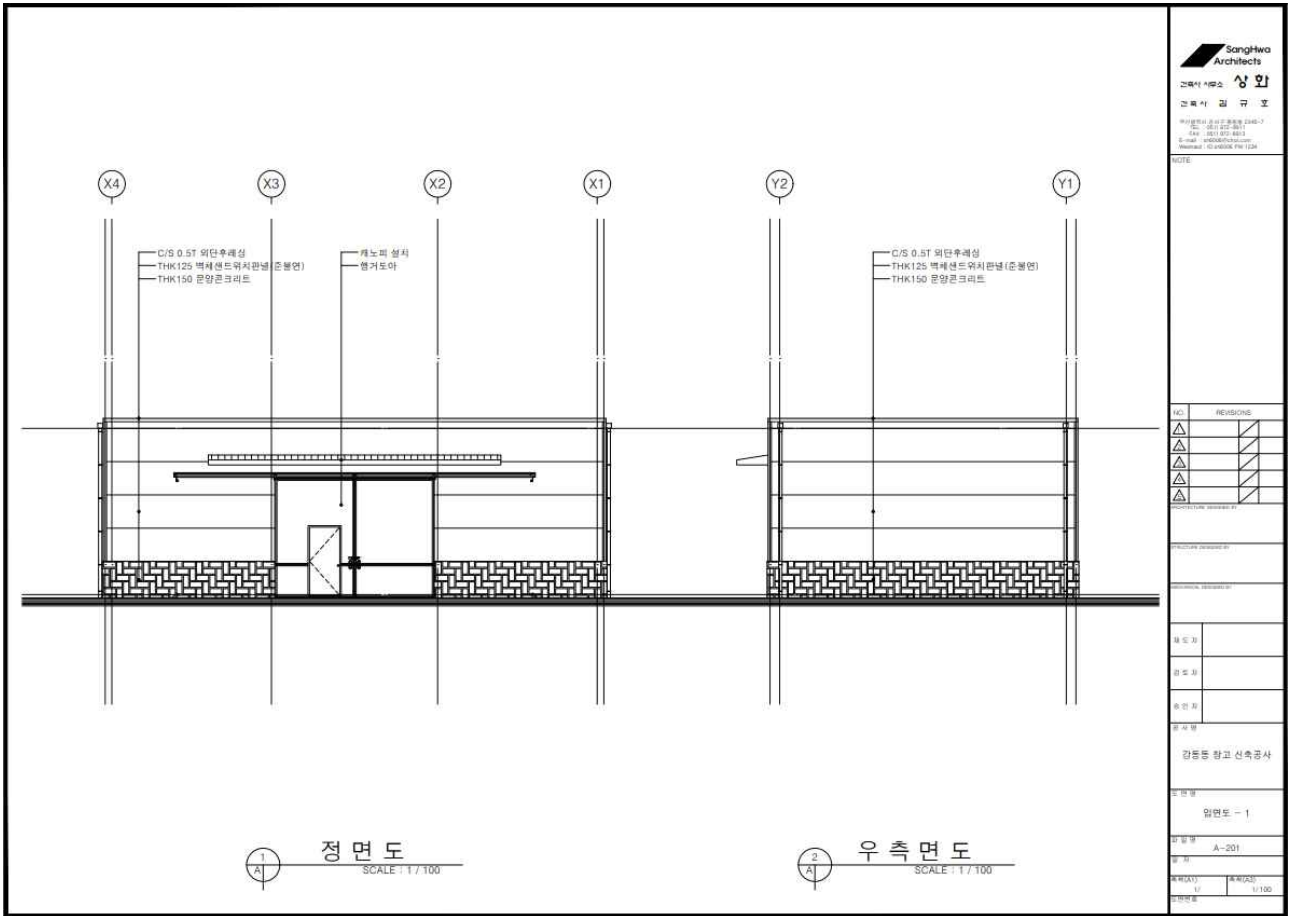
제 도 자
결 의 자
승 인 자
공 기 관
강동동 참고 건축공사

도면명
지붕 평면도

시공명
A-102

시공자

시공(A) 1/100
시공(B) 1/100
시공(C) 1/100



Sanghwa Architects
건축사사무소 **상화**
건축사 김규호

사무소: 서울특별시 강남구 테헤란로 144-1 4층 (00157) 0011
E-mail: s@shwarchitect.com
www.shwarchitect.com

NOTE:

NO.	REVISIONS

PROJ. NO. : 2018-000000-01
PROJ. NAME :

제 도 자 :

설 도 자 :

주 문 자 :

설 계 방 :

강동동 창고 신축공사

도면명 :

입면도 - 1

표 말 방 :

표 말 방 : A-301

제 도 자 :

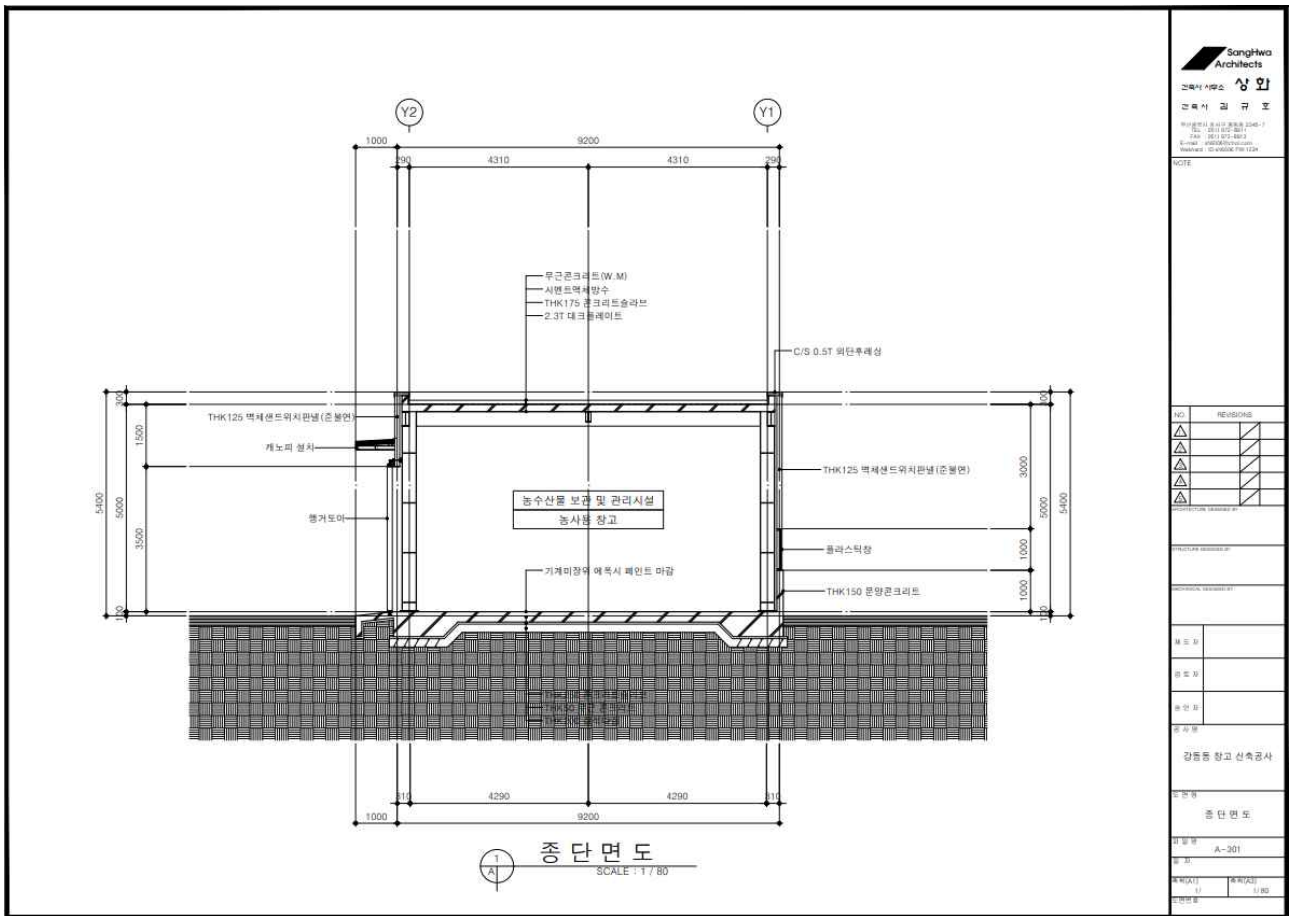
주 문 자 :

제 도 자 :

주 문 자 :

제 도 자 :

주 문 자 :



Sanghwa Architects
건축사사무소 **상화**
건축사 김규호

사무소: 서울특별시 강남구 테헤란로 144-1 4층 (00157) 0011
E-mail: s@shwarchitect.com
www.shwarchitect.com

NOTE:

NO.	REVISIONS

PROJ. NO. : 2018-000000-01
PROJ. NAME :

제 도 자 :

설 도 자 :

주 문 자 :

설 계 방 :

강동동 창고 신축공사

도면명 :

종 단 면 도

표 말 방 :

표 말 방 : A-301

제 도 자 :

주 문 자 :

제 도 자 :

주 문 자 :

제 도 자 :

주 문 자 :

사. 의결사항

- 부결
 - 자연유산 보존에 부정적 영향을 미칠 우려가 있음
- 의결정족사항
 - 출석 10명/ 부결 10명

3. 「황새」 수출

가. 제안사항

「황새」 복원 목적 수출을 위해 국가지정문화재 수출 허가 신청한 사항을 부의하오니 심의하여 주시기 바랍니다.

나. 제안사유

- 「황새」의 일본 수출 허가를 위해 신청한 사항임

다. 주요내용

(1) 신청인 : *****

(2) 대상문화재 : 천연기념물 「황새」

- 소재지 : 기타 전국일원
- 지정일 : 1968. 05. 31.

(3) 신청내용

- 사업명 : 황새 개체군의 유전적다양성 제고
- 사업위치 : (한국) 황새생태연구원, (일본) Tama Zoological Park
- 사업내용 : 황새 알(수정란) 4개 수출
 - 황새 알 : 수출 허가 이후 산란한 알 대상
 - ※ Tama동물원으로부터 천연기념물 먹황새 유조 6개체와 상호 기증
- 사업기간 : '24. 5월 수출 예정
- 수출사유
 - '96년부터 황새 복원 연구를 수행하여, '07년까지 러시아, 독일, 일본에서 황새 36개체 및 수정란 4개 도입하여, 증식개체군 확보 및 야생 재도입 중
 - 황새의 유전적 다양성 증진을 위하여 양국간 황새 교류 및 복원 연구의 지속성 유지를 위하여 수출이 필요한 사항임.

(4) 추진경위

- 일본에서 수정란 4개를 수입하여 황새 2개체(청출, 어람)로부터 국내 황새 증식·복원사업 추진
- 일본으로 수정란 4개 수출하여, 황새 개체군 유전적 다양성 제고 필요
- 한일 간 황새 알-먹황새 유조 교환 조건으로, 황새 유전적 다양성 제고 위한 황새알 4개 수출, 천연기념물 먹황새 복원을 위한 먹황새 유조 6개체 수입 필요

(5) 추진경과

- 일본에서 수정란 4개를 도입하여, 인공부화 및 증식을 통해 2개체 증식 성공('99)
- 황새생태연구원-타마동물원 「먹황새 및 황새 보존에 관한 양해각서」 체결('20.2)
- 황새생태연구원-타마동물원 황새 수정란 4개(한→일) 및 먹황새 유조 6개체(일→한) 교환 출장 및 합의, 일본에서 부화기를 가지고 와 수정란 직접 이송 합의('23.9.)
- 황새생태연구원 「황새-먹황새 개체 교환을 위한 건강성 관리」 웨비나 개최: 한·일 황새 수정란 교환 관련 전문가 회의 및 합의서 작성 동의함('23.11.)
- 한·일 황새 유전자 고유성·다양성 평가를 통한 번식쌍 선정 및 형성('24.2.)
- 한·일 황새알 및 먹황새 유조 교환 위한 서식 및 합의서 작성('24.3.)

(6) 일본 수정란 도입 성과

- 1999년 일본에서 황새 수정란 4개를 도입하여 인공부화에 성공함
- 인공부화 및 인공육추로 청출, 어람이 증식됨
- 청출(199902, 576, F), 어람(199903, 578, M) 자손 총 30개체 증식되어 우리나라 황새 개체군 형성에 기여

(6) 향후 계획

- 한국 번식쌍, 일본 대리 육추쌍 모니터링 및 정보 교환으로 번식주기 일원화 연구 계획

추진내용		월								
		1	2	3	4	5	6	7	8	9
황새알	번식쌍 형성									
	번식 모니터링 정보 교환					수출 예정				
	알 수출 및 수입 허가 신청		알 수출 허가 신청(한국)	알 수입 허가 신청(일본)						
	일본 대리 육추 정보 교환					알 수출 후 대리 육추 및 유조 정보 교환				
먹황새	일본 먹황새 수출						일본 먹황새 유조 한국에 수출 (최대 6개체)			
	먹황새 수입						먹황새 유조 수입 후 정보교환			

라. 검토의견 (*****)

- 신청 사업은 「황새」의 일본으로 수출을 위해 신청한 사항임
- 해당 황새 알 4개는 「문화재보호법」 제39조(수출 등의 금지)제6항2호에 따라 복원 연구 목적으로 증식된 개체로 수출이 가능한 개체임

마. 현지조사 및 서면검토 의견

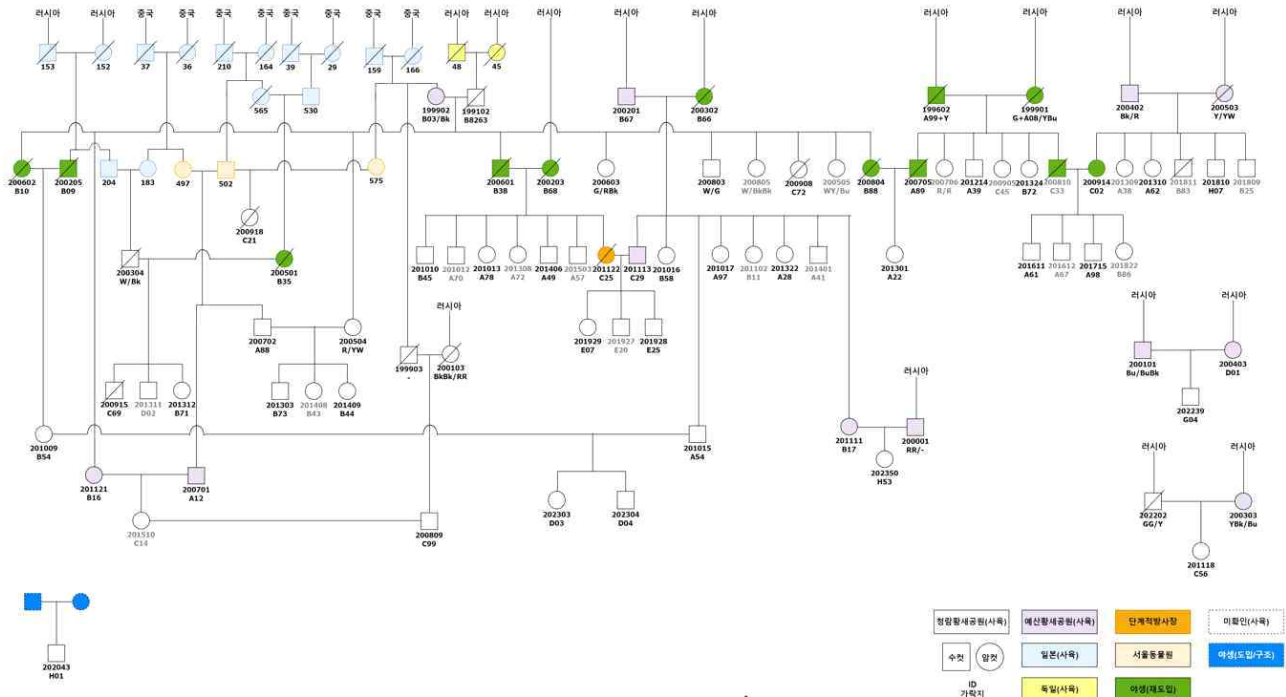
(1) 관계전문가 서면검토 의견

<*** 문화재위원 / 2024. 04. 15.>

- 황새(*Ciconia boyciana*)는 전 세계적 멸종 위기 조류로, 러시아, 중국, 우리나라, 일본에서만 번식 중인 종으로 한국은 96년부터 황새 복원연구를 시작했고 이를 위해 러시아, 독일, 일본에서 황새 36개체 및 수정란 4개 도입하여, 증식 개체군 확보 및 야생 재도입 연구를 수행하고 있음.
- 일본의 경우 일본 야생 황새의 근친도가 우리나라보다 높아, 유전적 다양성을 위한 우리나라 황새 도입이 시급한 상황임
- 또한 우리나라는 천연기념물 먹황새의 복원연구를 추진예정으로 일본의 먹황새의 유조가 필요한 사항임.
- 따라서 이번에 한일 간 황새알-먹황새 유조 교환 조건으로, 황새 유전적 다양성 제고를 위한 한국의 황새알 4개를 일본에 수출하고 천연기념물 먹황새 복원을 위해 일본의 먹황새 6개체를 수입하고자 하는 사업은 양국이 서로 필요한 프로젝트로 생각되고 본 사업이 원만하게 추진될 수 있도록 적극적인 지원 등이 필요하다고 사료됨.

바. 참고자료

(1) 황새 개계도



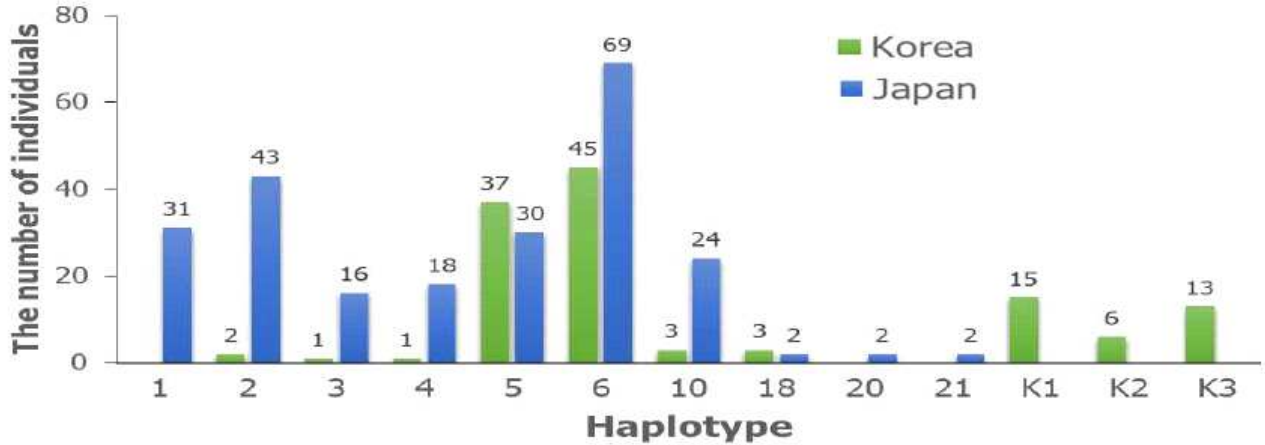
(2) 부모개체 정보

개체 및 부모 정보		번식쌍		번식쌍 1		번식쌍 2		번식쌍 3		번식쌍 4	
		암컷	수컷	암컷	수컷	암컷	수컷	암컷	수컷	암컷	수컷
개체 정보	아이디	201510	200809	201009	201015	200504	200702	201322	201406		
	스터드 번호	1313	1002	1057	1063	984	962	1290	1298		
부모 정보	(부)스터드 번호	960	578	797	759	274	502	759	944		
	(모)스터드 번호	1111	726	945	810	576	497	810	775		

- 번식쌍은 매년 번식이 가능하며 한 배에 알을 최소 3개~6개까지 낳으므로, 이중 1개의 알을 수출하는 것은 우리나라 황새 개체군에 미치는 부정적인 영향은 거의 없음
- 번식쌍 4쌍 중 3쌍은 번식 경험이 있으며 자손을 보유하고 있어, 우리나라 황새 개체군에서 중요한 우위를 차지하지 않음
- 일본 유전적 다양성 기여 확인을 위해, 일본 STUDBOOK 관리자에 번식쌍 정보 전달함(“24.2.)

(3) 한일 간 유전자 비교, 분석

- haplotype 분석(mtDNA control region 1,032bp) 결과



- 일본 개체군에만 있는 haplotype은 1개로 나타남
- 우리나라 개체군에만 있는 haplotype은 3개로 나타남
- 번식쌍 개체 유전자원 관리
 - 번식쌍 개체 혈액 및 유전자원 보유 : 5개체 완료, 3개체 동지재료 공급시 진행함
 - 한일 간 공동연구에 활용
- 번식쌍 혈장 성분 분석 : 5개체 완료, 3개체 동지 재료 공급시 진행함

항목(단위)	참조치	M.201015	F.200504	M.200702	F.201322	M.201406
몸무게(kg)		5.2	6.1	5.4	4.7	5.3
AST(U/L)	107~570	295	297	310	278	409
CK(U/L)	69~524	188	431	154	126	282
UA(mg/dL)	2.5~13.3	1.9	6.9	2.6	4.8	6.7
GLU(mg/dL)	193~390	256	208	240	236	248
CA(mg/dL)	7.5~11.1	9.4	9.8	9.4	9.2	9.3
PHOS(mg/dL)	1.2~7.3	2.8	4.5	2.7	2.9	1.8
TP(g/dL)	2.1~5.4	3.9	4.1	4.2	4.2	4.4
ALB(g/dL)	1.0~3.3	2.1	2.0	1.5	2.0	2.4
GLOB(g/dL)	2.4~3.6	1.9	2.1	2.6	2.2	2.0
K+(mmol/L)	2.6~5.7	6.7	3.0	6.5	6.9	8.0
NA+(mmol/L)	137~157	149	157	152	148	156
총평		양호	양호	양호	양호	양호

- 황새 알 수출 시, 부모 건강진단서 발급 및 알 건강확인서 발급

(4) 일본 Tama 동물원 부화 및 사육 시설

○ 인공 부화 및 육추 시설

- 인공부화를 위한 시설이 별도로 있음
- 인공부화실은 외부온도에 영향을 받지 않도록 실내 온도(37.2℃) 및 습도 (55~60%)를 일정하게 유지하고 있음
- 인큐베이터를 보유하고 있음
- 치료실, 엑스레이실 등 질병 치료를 위한 시설을 구비하고 있음
- 육추는 대리모가 있음. 대리모가 황새 유조 다수를 키운 경험이 있음



인공부화실



부화기



인큐베이터



치료실



엑스레이실

○ 사육 시설

- 사육시설은 공동사육장, 번식장으로 구분되어 있음
- 황새 60개체, 먹황새 20개체 사육 중
- 사육장 바닥은 흙, 모래로 되어 있으며, 소독 시 수산화칼슘 파우더를 사용하며, 오염된 흙을 파내고 새로운 모래를 추가함
- 번식을 위해 동지재료를 2월 하순 경 제공함
- 수조는 두 곳으로 구분되어, 큰 곳은 목욕용 수조, 작은 곳은 음용 수조
- 수조 청소는 하루에 한번 브러시로 청소하며, 한달에 2-3회 정도 염소계 소독제로 소독함
- 먹이는 냉동 전갱이, 냉동 빙어, 생물 미꾸라지를 제공함



공동사육장



공동사육장 수조



번식장



번식장 수조



둥지



둥지재료

(5) 일본 스테드북 정보

○国際血統登録状況 (The latest status from International and regional studbook)

地域		園館数	♂	♀	?	合計
Japan (域外) *1	2022年12月31日現在	21	94	91	0	185
Japan (域内)	2022年12月31日現在	1	145	170	4	319
America	2018年12月31日現在	1	1	0	0	1
Europe	2018年12月31日現在	12	16	16	2	34
Korea	2018年12月31日現在	4	79	96	10	185
China *2	2018年12月31日現在	48	64	56	174	294
合計		83	364	416	190	970

※1 域外個体には、域内個体の一次収容を含む。

※2 中国の個体数は、一部の施設のみ回答があり、不正確。

- 황새 알 수출 후 사후 관리는 한일 협약서(Conservation Agreement)에 따름
 - 표본(알)에 대한 개체별, 기록 및 이력관리는 양기관 간 공동으로 소요하며, 기록 및 이력은 다음과 같음
 - 번식기록 : 번식일(계절, 기온, 날씨), 자손 수, 신체측정(몸무게, 신장)
 - 개체 사육 시설 및 환경 : 적절한 개체 수로 무리 구성
 - 급식 : 선호하는 먹이, 영양학적 먹이 선택
 - 행동 관찰 : 번식쌍 형성 위한 개체 친밀도, 번식기 암수 행동 등 일단위 관찰

(6) 수송계획


- 타마동물원에서 한국으로 오기 전 준비 사항
 - 운송 일정 확정 1주일 전 준비 시작
 - 운송 상자 내부 알코올 소독
 - 운송 상자 전원 동작 확인
 - 운송 상자 온도가 37.2℃로 설정되었는지 확인
 - 운송상자에 배터리 2개를 DC에 연결하고, 3.5시간 이상 작동하는 지 확인
 - 배터리 2세트, 3세트, 총 6개 보유, 운송상자는 10.5시간 온도 유지 가능
 - 탈지면을 필름케이스 네 귀퉁이에 넣고, 알을 탈지면 한포에 싸서 알 사이에 벽을 만든 후, 가짜 알을 넣어 안정성 테스트



운송 상자



운송 상자 알 안정성 테스트



히터와 알 충돌 방지 장치

- 황새생태연구원에서 청주공항까지 수송계획
 - 운송 상자에 알을 담아, 황새생태연구원에서 제공하는 차량으로 청주공항까지 이동
 - 수의사 1인, 사육사 1인 동행함
- 청주공항에서 도쿄공항까지 수송계획
 - 알이 담긴 운송 상자는 기내에 가지고 탑승
 - 항공기 운행 중 운송 상자를 무릎 위에 올려 진동을 최소화 함
- 도쿄공항에서 타마동물원까지 수송계획
 - 도쿄공항에서 타마동물원까지 차량으로 이동
 - 타마동물원에 도착 즉시 인큐베이터에 넣어 인공 부화 실시



운송 상자 운반 모습



항공기내 보관 모습

사. 의결사항

- 원안 가결
- 의결정족사항
 - 출석 10명/ 원안 가결 10명

4. 「제주 평대리 비자나무 숲」 주변 단독주택 단지 조성

가. 제안사항

「제주 평대리 비자나무 숲」 주변 단독주택 단지 조성을 위해 국가지정문화재 현상변경 등 허가 신청한 사항을 부의하오니 심의하여 주시기 바랍니다.

나. 제안사유

○ 「제주 평대리 비자나무 숲」 주변 단독주택 단지 조성을 위해 신청한 사항임

다. 주요내용

(1) 신청인 : ***

(2) 대상문화재 : 천연기념물 「제주 평대리 비자나무 숲」

○ 소재지 : 제주특별자치도 제주시 구좌읍 평대리 산15번지

○ 지정일 : 1993. 8.19.

(3) 신청내용

○ 사업명 : 단독주택 단지 조성

○ 사업위치 : 제주특별자치도 제주시 구좌읍 평대리 2944, 2947번지

○ 사업내용 : 단독주택 9동 신축 4,999m²

- 건축구조: 철근콘크리트 구조

- 건축연면적: 897.12m²

* 단독주택 1동 연면적 99.68m², 최고높이 7.05m(2층)

- 조경시설(597.887m²), 주차시설(21대), 개인 오수처리시설(1ton 9개소) 등

○ 사업기간 : 허가일로부터 ~ 2025.12.31.

(4) 문화재와의 거리 : 문화재구역과 인접(1구역)

* 허용기준 1구역 : 개별검토

라. 검토의견 (*****)

○ 신청사업은 「제주 평대리 비자나무 숲」 문화재구역과 인접한 1구역에 단독주택 9동을 신축하고자 신청한 사항으로,

○ 제주 평대리 비자나무 숲과 인접하고 있어 신청대상지는 완충지역으로 보호해야 하는 지역으로 동 사업으로 인한 자연유산 보존 및 경관에 미치는 영향 등에 대한 종합적인 검토가 필요하다고 판단됨

마. 현지조사 의견 또는 지자체 의견

(1) 관계전문가 현지조사 의견

<*** 문화재위원 / 2024. 4. 12.>

- 신청 사업은 천연기념물 제주평대리 비자나무숲 문화재구역에 인접한 역사문화환경보존지역 1구역에 단지형 단독주택 9개동을 신축하는 사업으로 향후 단지형 단독주택을 추가로 건설하기 위한 계획을 가지고 있음
- 비자나무숲의 보호를 위해 주의를 기울여야 하는 지역으로, 신청 사업으로 인한 비자나무숲의 자연환경 및 경관에 미치는 부정적 영향이 클 것으로 판단됨

<*** 문화재위원 / 2024. 4. 12.>

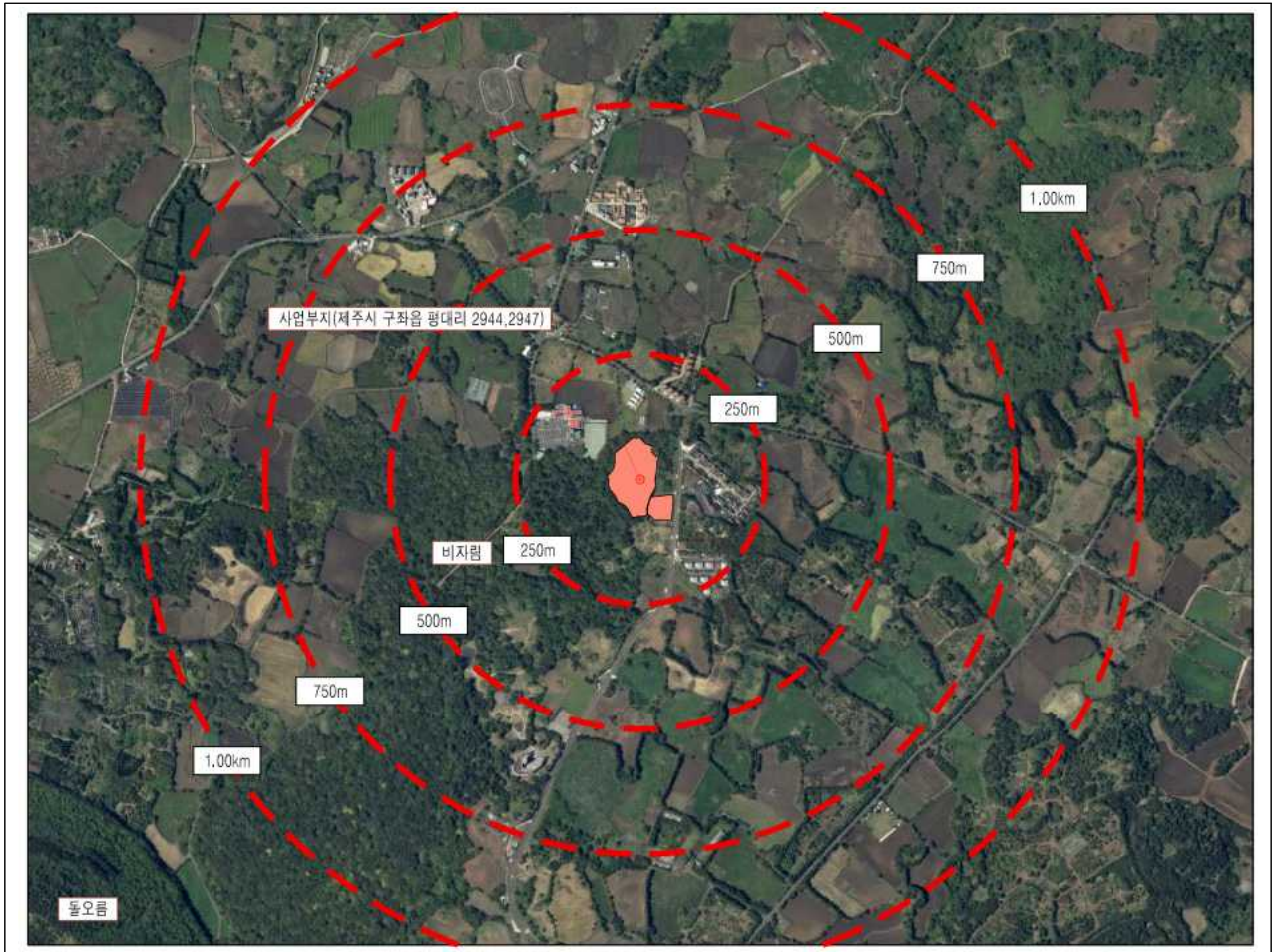
- 본 신청 사업은 제주 평대리 비자나무 숲 주변에 단독주택 9동을 신축하고자 하는 사안임
- 평대리 비자나무 숲은 면적 448,165㎡에 현재 약 2,570주의 비자나무가 자생하고 있으며, 나무의 높이는 7~14m이고 가슴높이의 지름이 50~110cm로서 수령은 500~800년 정도이다. 이 비자림지대는 비자나무 숲으로는 그 규모가 세계적으로 크고 학술적 가치가 매우 높음
- 신청계획도와 현장조사를 병행하여 살펴보았을 때, 대상지는 마을 접근로에서 비자나무 숲으로 진입하는 단지로서, 공사규모가 매우 크고, 무엇보다도 비자나무 숲에 바로 인접하여 배치되고 있음. 비자나무 숲에서의 경관은 물론 추후 시행되는 토목과 건축공사로 인한 각종 오폐수와 미세먼지의 발생, 건축 후 거주인의 생활에 따른 환경적 영향이 매우 커 비자나무 생육에 막대한 영향을 줄 것으로 예측됨.

(2) 지자체(*****) 의견

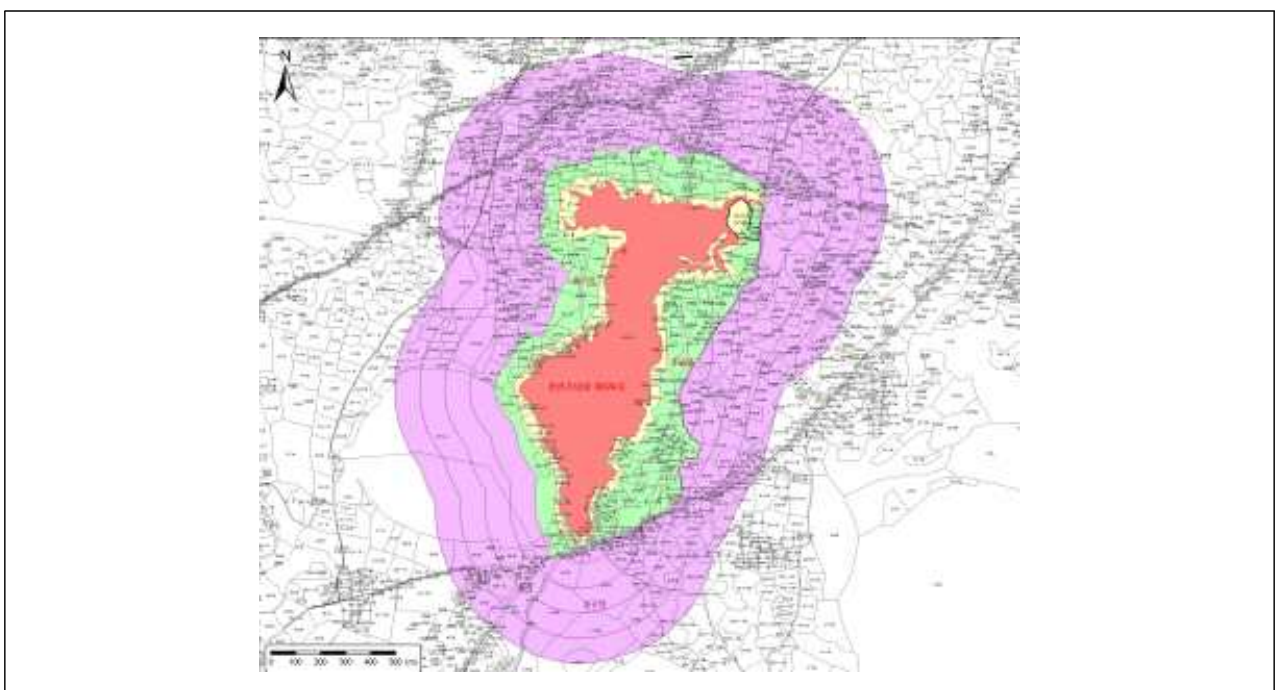
- 본 신청 건은 천연기념물 “제주 평대리 비자나무 숲” 자연유산 지정구역과 인접해 있는 역사문화환경 보존지역인 제주시 구좌읍 평대리 2944, 2947번지 내 단독주택 신축(9개동)을 위하여 신청한 사항으로, 신청 위치는 자연유산 지정구역과 인접해 있음
- 현장 확인 및 제출된 도면 검토 결과 신청지내 건축물 9동 배치가 자연유산 지정구역 쪽으로 인접하여 있어 역사문화환경 보존지역 내 경관적 요소에 대한 검토가 필요할 것으로 판단됨
- 또한, 오수 처리는 개인 오수처리시설을 설치하고 집수정을 통해 처리하는 방법으로 계획하고 있으며, 진입로 조성 등 신청 토지의 형질변경이 예정되어 있음. 따라서 이에 따른 오수와 우수의 자연유산 구역 내로의 유입 가능성 등 전반적인 사항에 대하여 문화재청 문화재위원회 차원의 심도 있는 검토가 필요할 것으로 사료됨

바. 참고자료

(1) 위치도



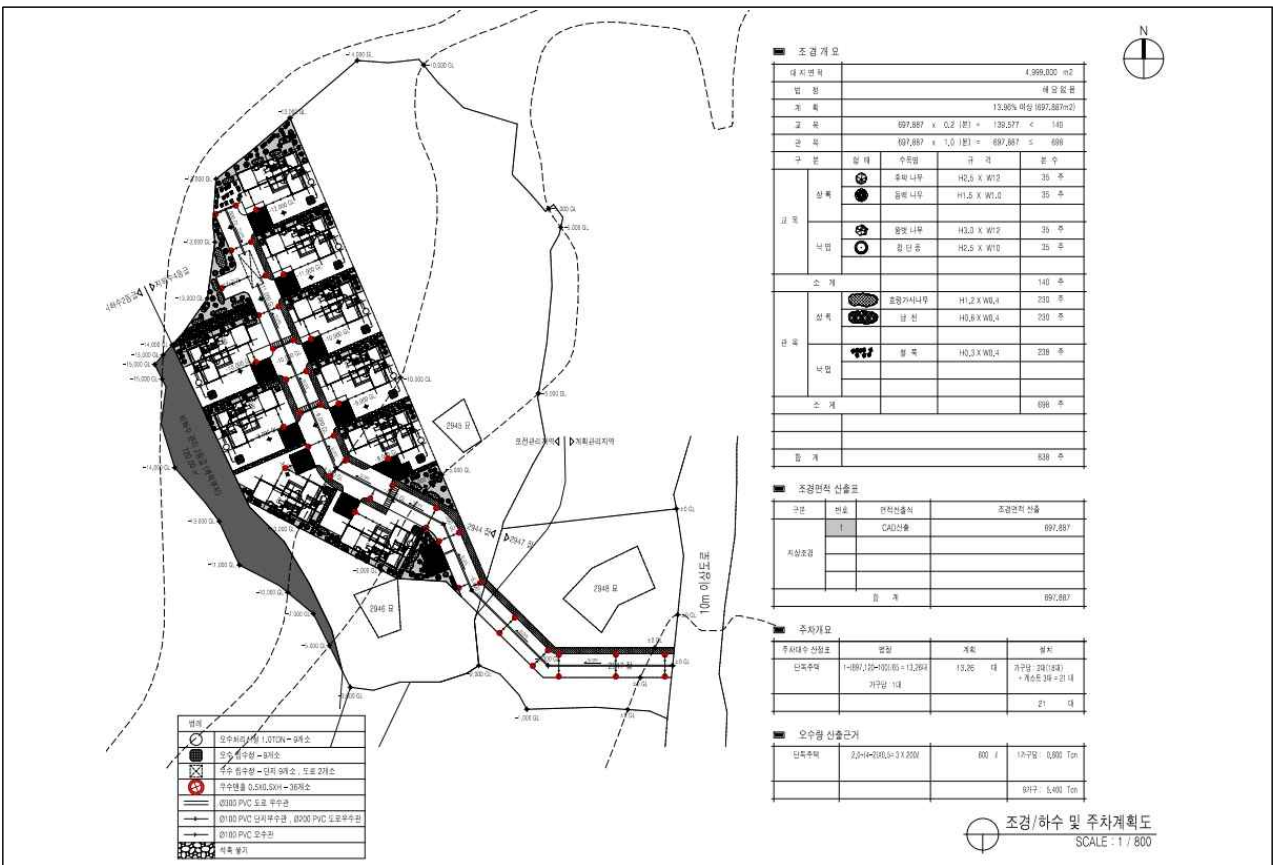
(2) 신청 대상지 문화재 구역 현황



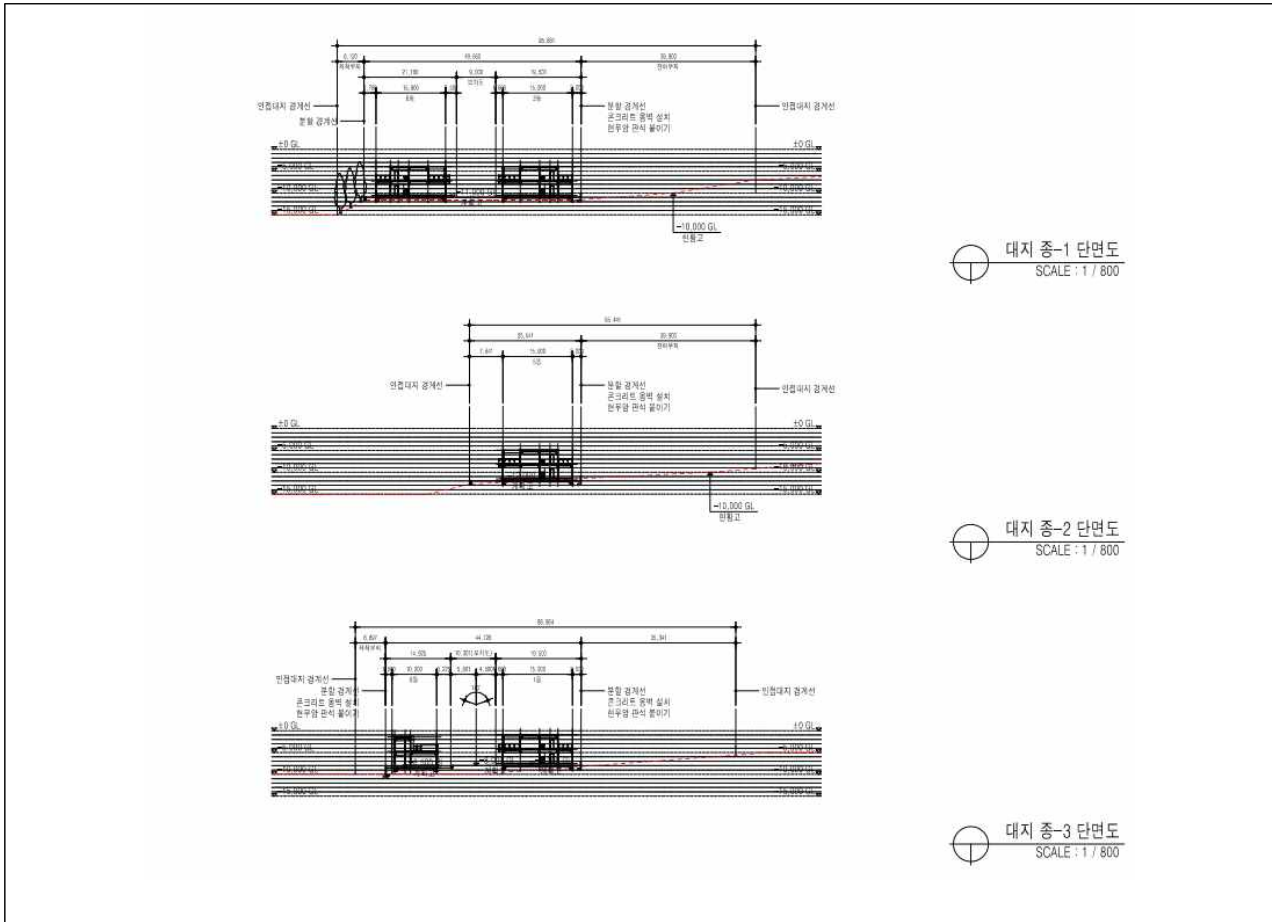
(3) 건물 배치도



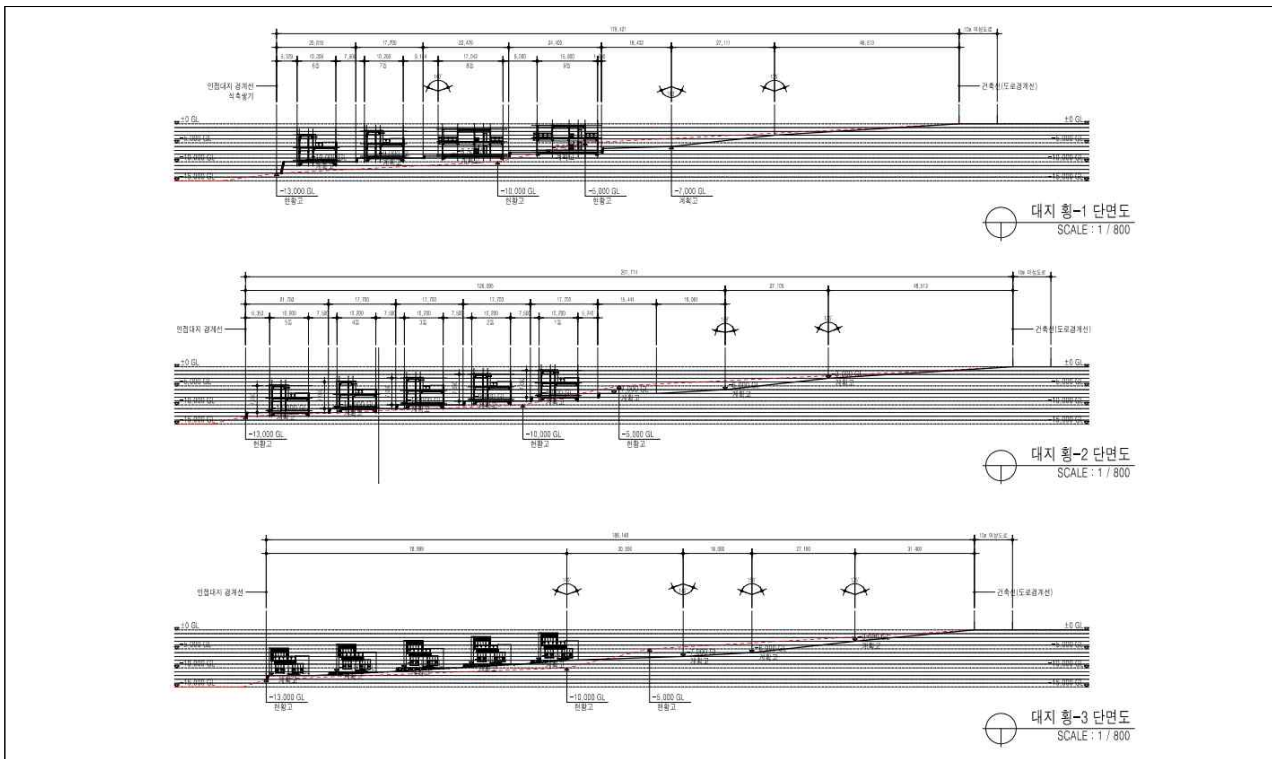
(4) 조경, 하수, 주차 계획도



(5) 대지 종단면도



(6) 대지 횡단면도



(7) 조감도



(8) 현황사진



사. 의결사항

- 부결
 - 자연유산 보존에 부정적 영향을 미칠 우려가 있음
- 의결정족사항
 - 출석 10명/ 부결 10명

5. 「광주 환벽당 일원」 주변 증암천 경관사업 허가사항 변경

가. 제안사항

「광주 환벽당 일원」 주변 증암천 경관사업을 위해 국가지정문화재 현상 변경 허가사항 변경허가 신청한 사항을 부의하오니 심의하여 주시기 바랍니다.

나. 제안사유

- 「광주 환벽당 일원」 주변 증암천 경관사업을 위해 변경허가 신청한 사항임
- 추진경과
 - 광주 환벽당 일원 주변 증암천 경관사업 허가('23.9.25.)

다. 주요내용

- (1) 신청인 : *****
- (2) 대상문화재 : 광주 환벽당 일원
 - 소재지 : 광주광역시 북구 충효동 387-0
 - 지정일 : 2013.11.06.
- (3) 신청내용
 - 사업명 : 충효마을 증암천 경관사업
 - 사업위치 : 광주광역시 북구 충효동 380-1번지 등
 - 사업내용 : 사업규모 확대 및 설계안 변경
 - 변경사유 : 주민요구사항 및 개발제한구역 주민지원사업(국토교통부) 협의 결과 반영

구분	당초 허가 (2023.10.25.)	금회 신청 (2024.03.26.)
면적	1,282㎡	6,915㎡
담장	<ul style="list-style-type: none"> · 전통담장(H1.2m×L25.0m) · 돌담(H1.2m×L72.1m) · 앞음벽(H0.45m×W0.4m) 	<ul style="list-style-type: none"> · 전통담장(H1.2m×L6.0m) · 앞음벽(H0.45m×W0.4m×L71.6m)
식재	<ul style="list-style-type: none"> · 소나무(H5.0×W2.5×R20) 8주 · 복숭아나무(H3.0×R8) 14주 · 매화나무(H4.0×R20) 14주 · 왕버들(R30) 1주 	<ul style="list-style-type: none"> · 낙우송(H6.0×R30) 7주

구분	당초 허가 (2023.10.25.)	금회 신청 (2024.03.26.)
	<ul style="list-style-type: none"> · 팽나무(H5.0×R20) 3주 · 맥문동·꽃무릇 3,440본 · 그래스류(억새, 갈대 등) 4,270본 · 자생식물(옥잠화, 목수국, 붓꽃, 금계국 등) 1,280본 · 잔디 780.7m² 	<ul style="list-style-type: none"> · 배롱나무(H3.0×R10) 18주 · 이팝나무(H4.0×R15) 9주 · 팽나무(H6.0×R30) 10주 · 그래스류(수크령폭스트룻, 팜파스 그라스, 8cm 포트) 97m² · 그래스류(억새류, 8cm 포트) 551.1m² · 가우라류(8cm 포트) 409.1m² · 다년생숙근초(8cm 포트) 223.4m² · 들국화 야생화류(8cm 포트) 479.5m² · 사사류(8cm 포트) 190.1m² · 상록초화류(8cm 포트) 315.1m² · 습지식물(8cm 포트) 287.3m² · 향기식물, 허브류(8cm 포트) 162.5m² · 잔디 2,895.3m²
포장	<ul style="list-style-type: none"> · 사고석 포장 148.1m² 	<ul style="list-style-type: none"> · 마사토(T150) 포장 792.4m² · 현무암판석포장(T50) 334.0m² · 디딤석(D500) 73개소
기타시설	<ul style="list-style-type: none"> · 목재테크 293.4m² · 포토존(L=8.7m) 1개소 	<ul style="list-style-type: none"> · 목재테크 330.3m² · 포토존(L=8.7m) 1개소 · 전통 정자(L4.0m×W4.0m×H2.5m) 3개소 · 종합안내판(1,350×1,100) 2개소 · 야외테이블세트 9개소 · 등 의자(L1.6m×W0.65×H0.87) 8개소 · 트래리스(H1.2m) 11개소 · 조형물 12개소 · 조형쉼터(H3.2m) 1개소 · 조형아치(H3.15m) 2개소 · 목재난간(W1.8m×H1.2m) 252.2m² · 경계울타리 215.6m²

○ 사업기간 : 허가일로부터 ~ 2024.10.까지

* 당초 허가기간 : 2023.10.25.~2024.6.30.

(4) 문화재와의 거리 : 문화재구역 인접(1구역 개별심의)

라. 검토의견 (***)**

- 신청사업은 「광주 환벽당 일원」에 인접한 1구역에 기 허가된 증암천 경관사업의 규모 확대 및 설계변경을 위한 변경허가 신청 사항으로 사업규모 확대 및 포장, 시설 추가 등 설계변경에 따라 자연유산 보존 및 경관에 미치는 영향 등에 대한 종합적인 검토가 필요하다고 판단됨

마. 서면검토·현지조사 의견 또는 지자체 의견

(1) 지자체(** * ***) 의견(2024.3.26.)**

- 문화재 주변지역 경관개선 및 탐방 활성화에 도움이 될 것으로 판단됨

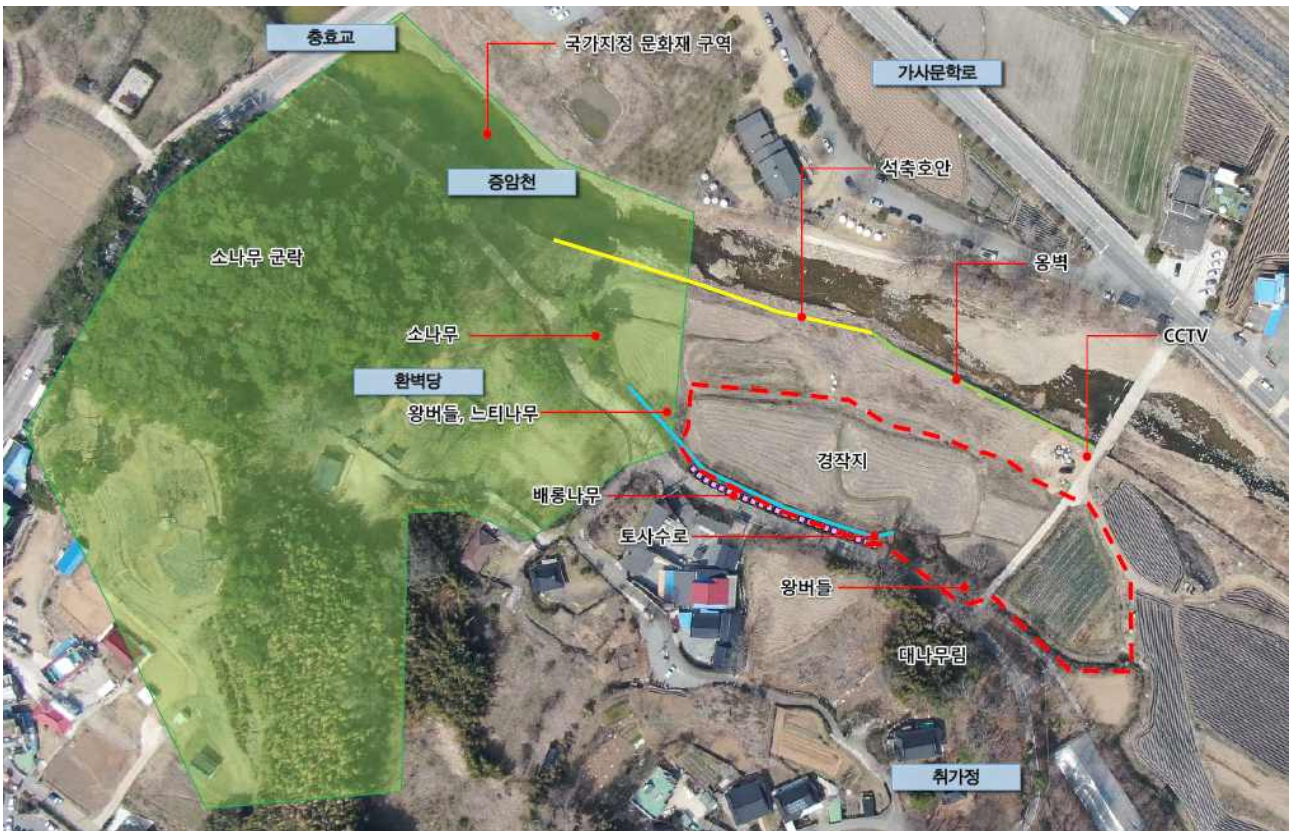
바. 참고자료

○ 사업위치도




푸른색 실선 : 기 허가 위치, 붉은색 실선 : 금번 변경허가신청 위치

○ 현황사진






○ 조감도



<기 허가 조감도>



<금번 변경허가신청 조감도>

사. 의결사항

- 부결
 - 자연유산 보존에 부정적 영향을 미칠 우려가 있음
- 의결정족사항
 - 출석 10명/ 부결 10명

6. 「강진 백운동 원림」 내외 전시관 주변정비

가. 제안사항

「강진 백운동 원림」 내외 전시관 주변정비를 위해 국가지정문화재 현상 변경 등 허가 신청한 사항을 부의하오니 심의하여 주시기 바랍니다.

나. 제안사유

○ 「강진 백운동 원림」 내외 전시관 주변정비를 위해 신청한 사항임

다. 주요내용

(1) 신청인 : *****

(2) 대상문화재 : 강진 백운동 원림

○ 소재지 : 전라남도 강진군 성전면 월하리 546 등

○ 지정일 : 2019.3.11.

(3) 신청내용

○ 사업명 : 백운동 원림 전시관 주변정비사업

○ 사업위치 : 전라남도 강진군 성전면 월하리 산261번지 17호 등

○ 사업내용 : 탐방로 정비, 숲속음악당 조성, 휴게공간 조성, 교량 마감정비

구분	사업내용	비고
탐방로	<ul style="list-style-type: none"> · 탐방로(L566m) 산책등 블라드(15W) 82개소 · 지식군 주변 경관조명(18W) 10개소 · 교량(W7.96m×D2.4m) 철거 후 신규 설치(16.04m²) · 교량 난간(W7.96m×H1.17m) 철거 후 신규 설치 · 탐방로 주변 잡목 및 잡풀제거 	문화재구역 /보호구역
숲속 음악당	<ul style="list-style-type: none"> · 음악당 무대(목재데크 W9.0m×D6.0m×H0.9m) · 음악당 관람석(자연석 쌓기 5단, 석조 114.14m²) · 자연석 석축(평균 H1.2m×L19.0m) · 자연석 석축(H0.9m×L35.0m) · 토석담장(평균 H2.1m×L24.0m) · 토석담장(평균 H1.8m×L17.5m) · 음악당 주변 경관보안등(70W) 4개소 	1구역

구분	사업내용	비고
	<ul style="list-style-type: none"> · 관람석 주변 잔디 식재(31.0㎡) · 객석 정면·무대주변 콘크리트블록 포장(259.0㎡) · 도로변 차폐 식재(동백나무 W0.8×H1.8, 8주) · 배수용 집수정 2개소 설치 	
야외 휴게시설	<ul style="list-style-type: none"> · 목재 데크(185.1㎡) · 데크 주변 안전난간(H1.2m×L69.8m) 	1구역

○ 사업기간 : 허가일로부터 ~ 2024.10.까지

(4) 문화재와의 거리 : 문화재구역 내외(1구역)

* 허용기준 : 개별심의

라. 검토의견 (*****)

- 신청사업은 「강진 백운동 원림」 내외(1구역)에 탐방로 정비, 숲속음악당 등을 설치하고자 신청한 사항으로 동 사업으로 인하여 국가지정문화재의 장소성, 활용사업에 따른 문화재와의 상생 여부, 자연유산 보존 및 경관에 미치는 영향 등에 대한 종합적인 검토가 필요하다고 판단됨

마. 참고자료

- 사업위치 및 계획도



붉은 색 실선 : 지정구역

녹색 실선 : 보호구역

주황색 실선 : 현상변경 허용기준 1구역

○ 현황사진



<숲속음악당 건립부지>



<숲속음악당 건립부지>



<탐방로>



<탐방로>



<탐방로>



<탐방로>



<탐방로>



<탐방로>



<지석군>



<지석군>

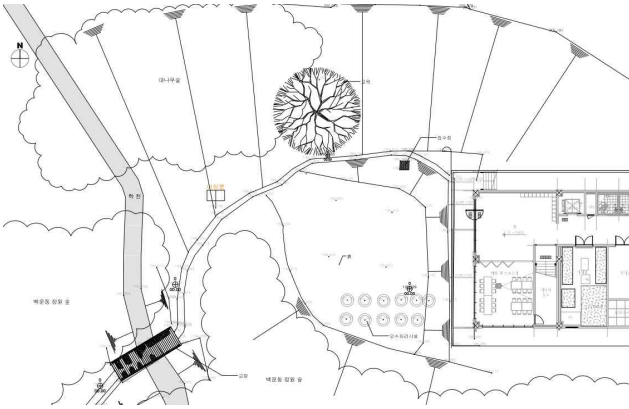


<탐방로 보행교>

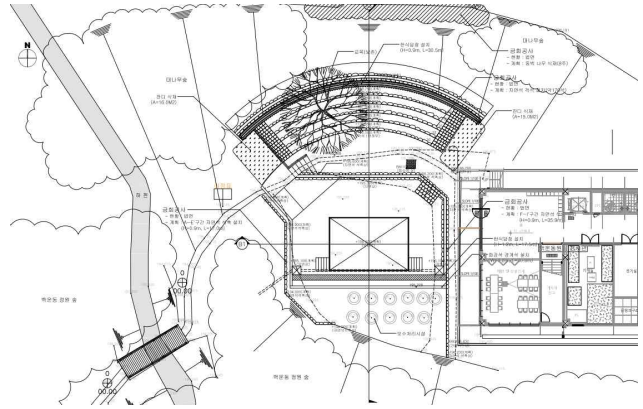


<야외휴게시설 건립부지>

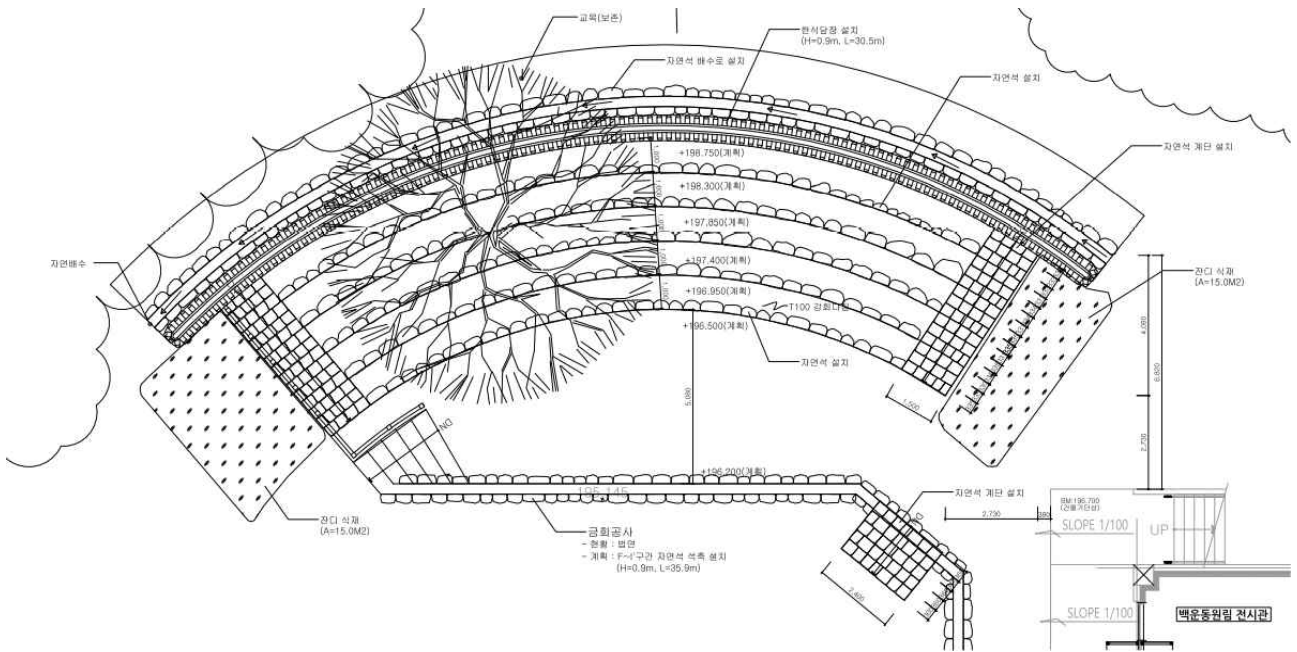
○ 숲속음악당 조성 계획 상세



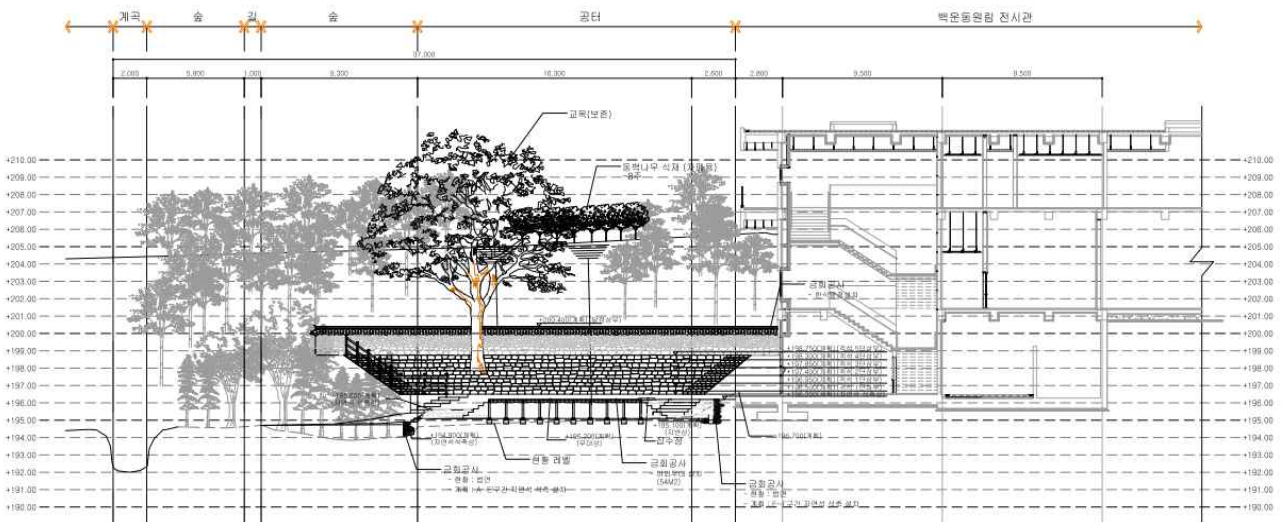
<숲속음악당 배치현황도>



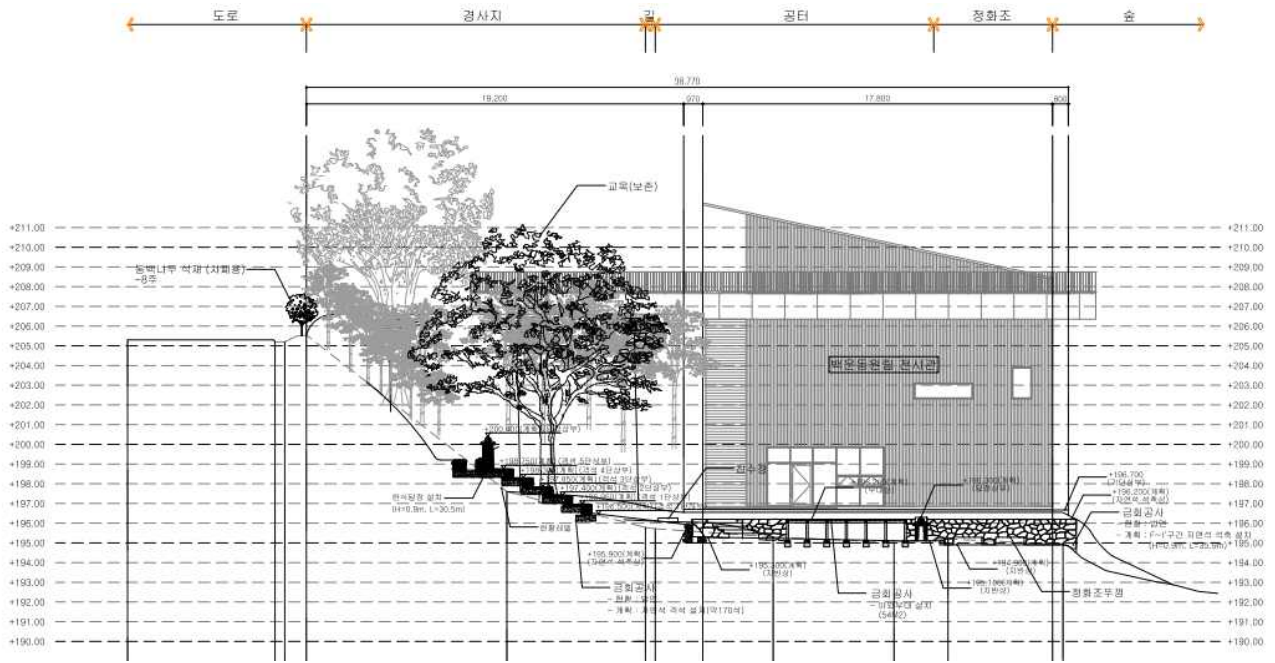
<숲속음악당 배치계획도>



<숲속음악당 관람석 평면도>

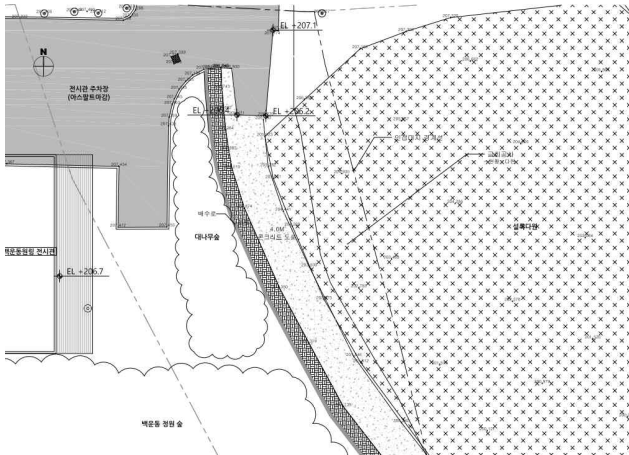


<숲속음악당 관람석 횡단면도>

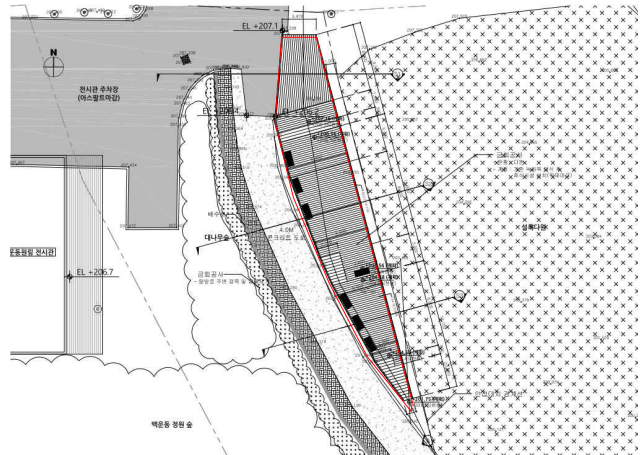


<숲속음악당 관람석 종단면도>

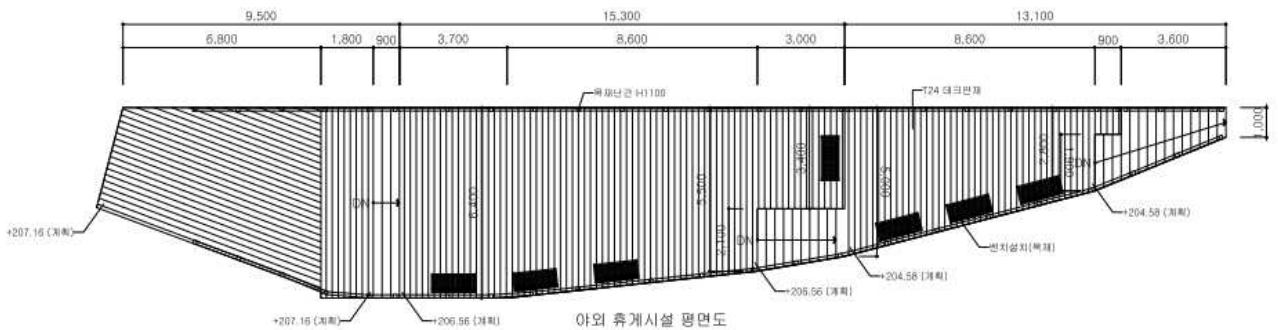
○ 야외 휴게시설 조성 계획 상세



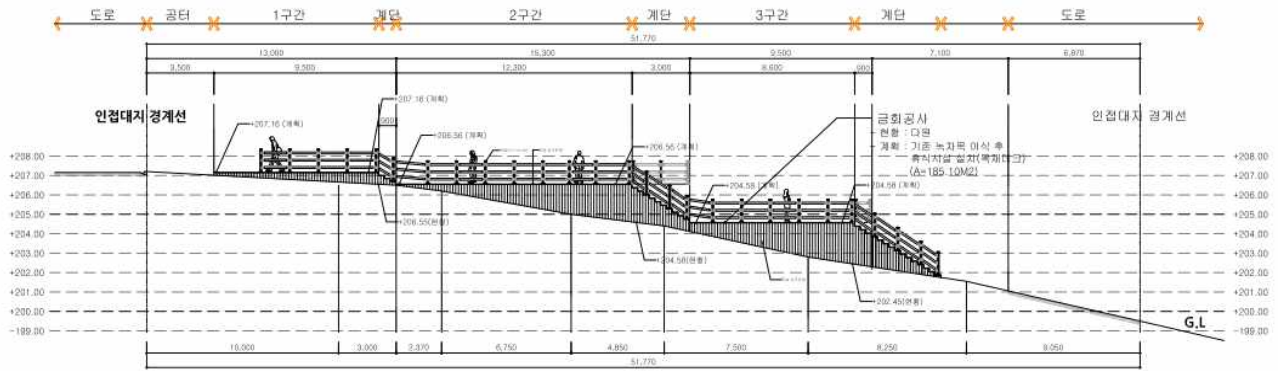
<야외 휴게시설 배치현황도>



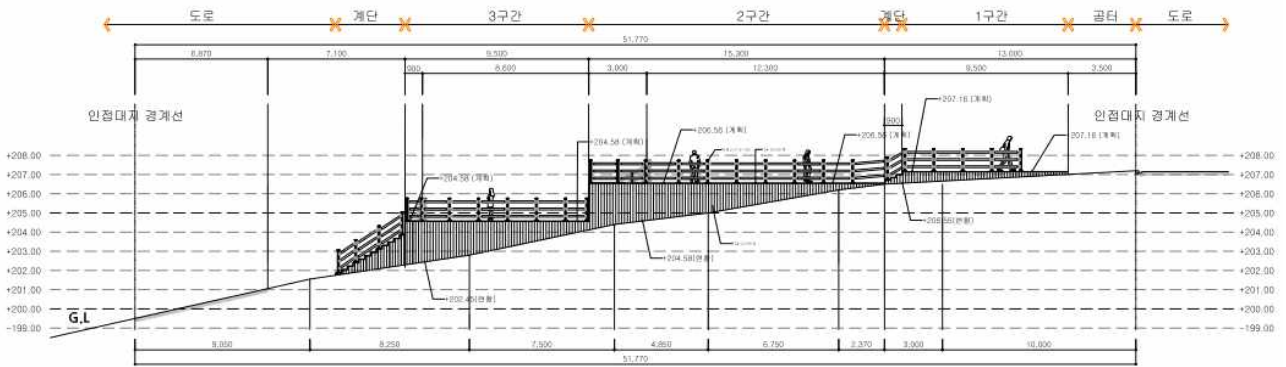
<야외 휴게시설 배치계획도>



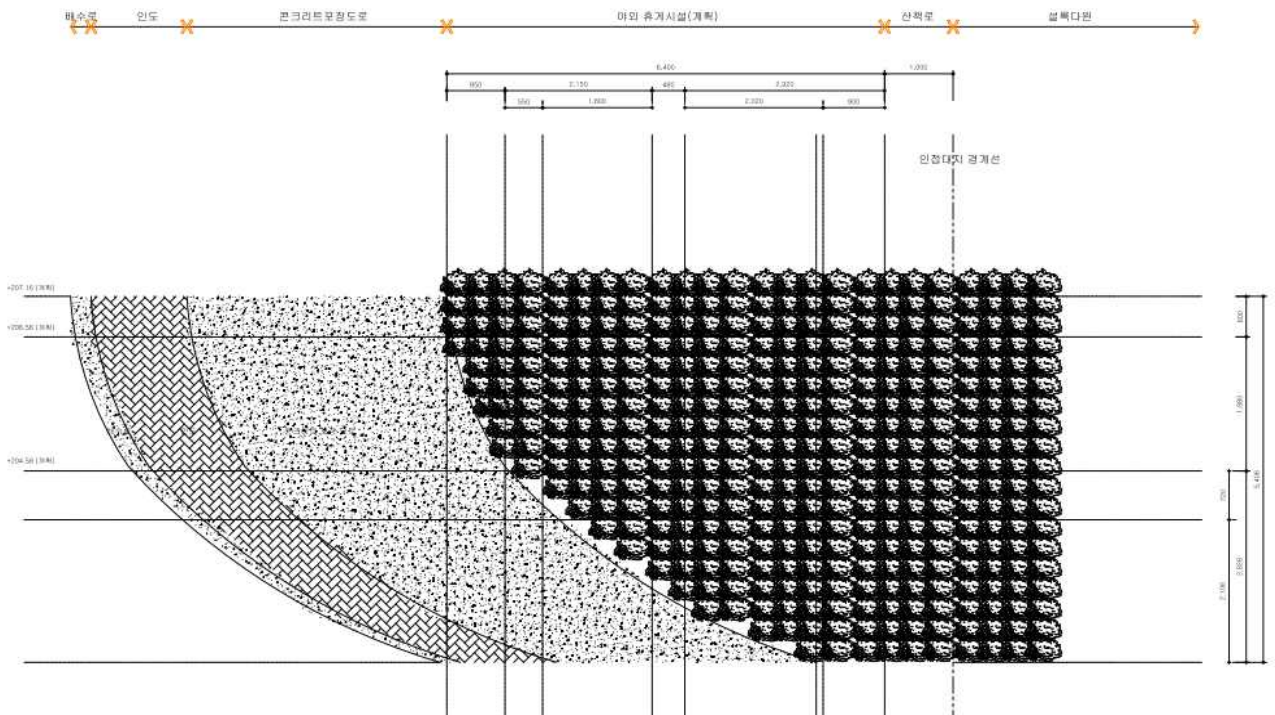
<야외 휴게시설 평면도>



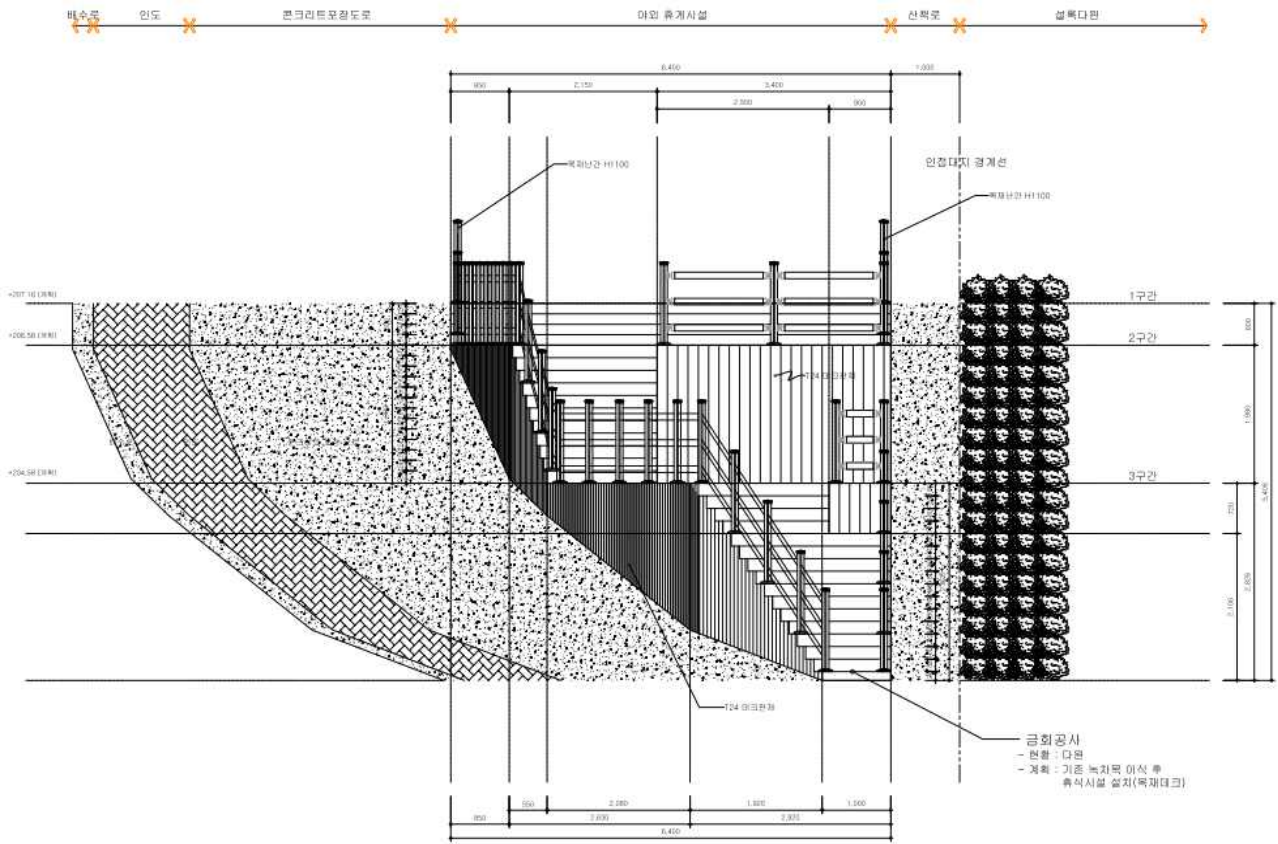
<야외 휴게시설 좌측면도>



<야외 휴게시설 우측면도>



<야외 휴게시설 정면도(현황)>



<야외 휴게시설 정면도(계획)>

바. 의결사항

○ 부결

- 자연유산 보존에 부정적 영향을 미칠 우려가 있음

○ 의결정족사항

- 출석 10명/ 부결 9명, 보류 1명

7. 「강릉 경포대와 경포호」 주변 단독주택 신축

가. 제안사항

「강릉 경포대와 경포호」 주변 단독주택 신축을 위해 국가지정문화재 현상변경 등 허가 신청한 사항을 부의하오니 심의하여 주시기 바랍니다.

나. 제안사유

○ 「강릉 경포대와 경포호」 주변 단독주택 신축을 위해 신청한 사항임

다. 주요내용

(1) 신청인 : ***

(2) 대상문화재 : 강릉 경포대와 경포호

○ 소재지 : 강원특별자치도 강릉시 저동 94번지 일원

○ 지정일 : 2013. 12. 30.

(3) 신청내용

○ 사업명 : 저동 단독주택 신축

○ 사업위치 : 강원특별자치도 강릉시 저동 산3-3

○ 사업내용 : 단독주택 1동 신축

- 면적 : 대지면적 161㎡, 건축면적 79.885㎡, 연면적 199.62㎡

- 구조 : 철근콘크리트

- 높이 : 지상 3층(최고높이 9.0m)

○ 사업기간 : 허가일로부터 ~ 2026.2.까지

(4) 문화재와의 거리 : 문화재구역으로부터 약 100m이격(1구역)

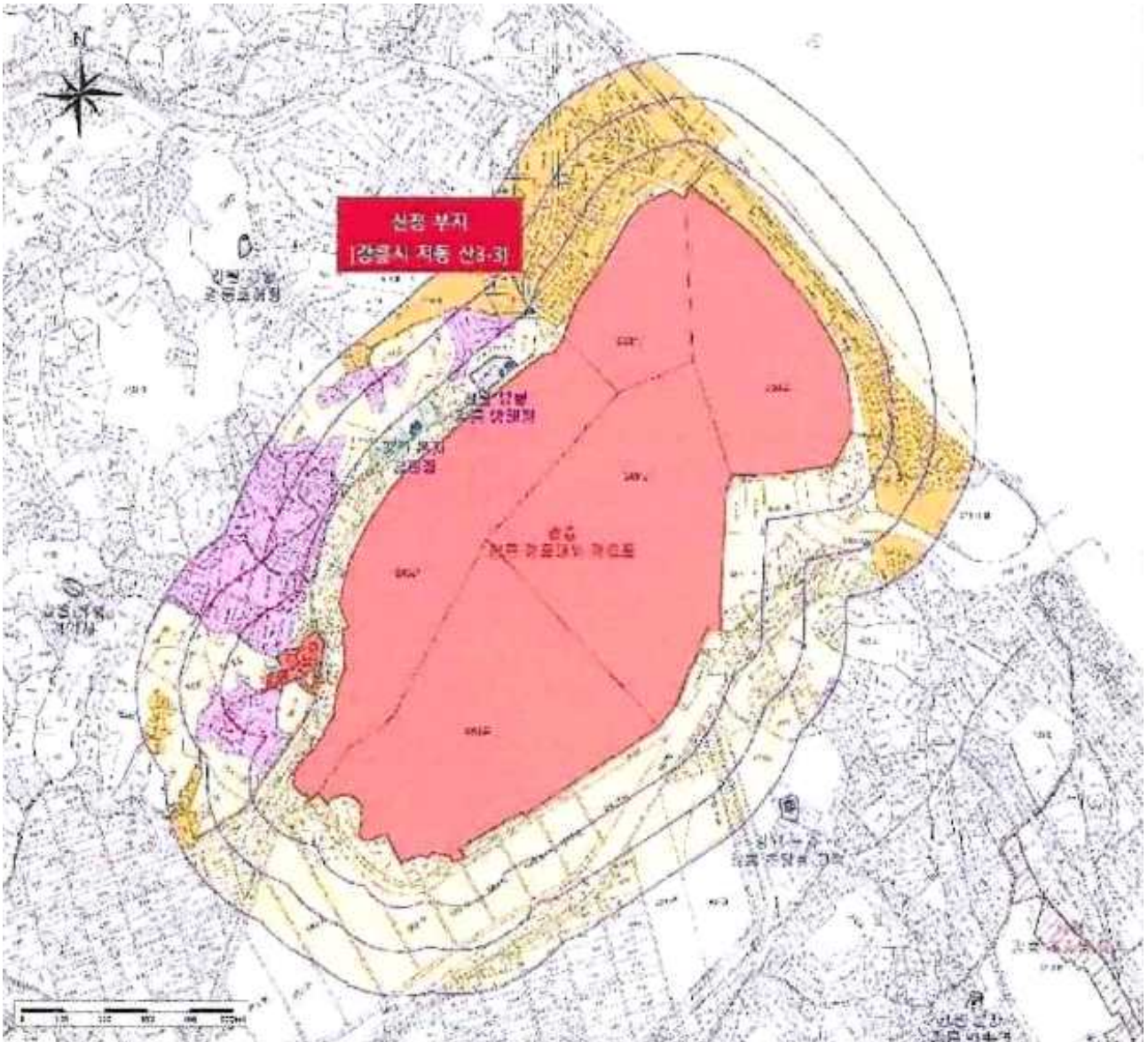
* 허용기준 : 개별심의

라. 검토의견 (*****)

○ 신청사업은 「강릉 경포대와 경포호」로부터 약 100m 이격된 1구역에 단독주택을 신축하고자 신청한 사항으로 동 사업으로 인하여 자연유산 보존 및 경관에 미치는 영향 등에 대한 종합적인 검토가 필요하다고 판단됨

마. 참고자료

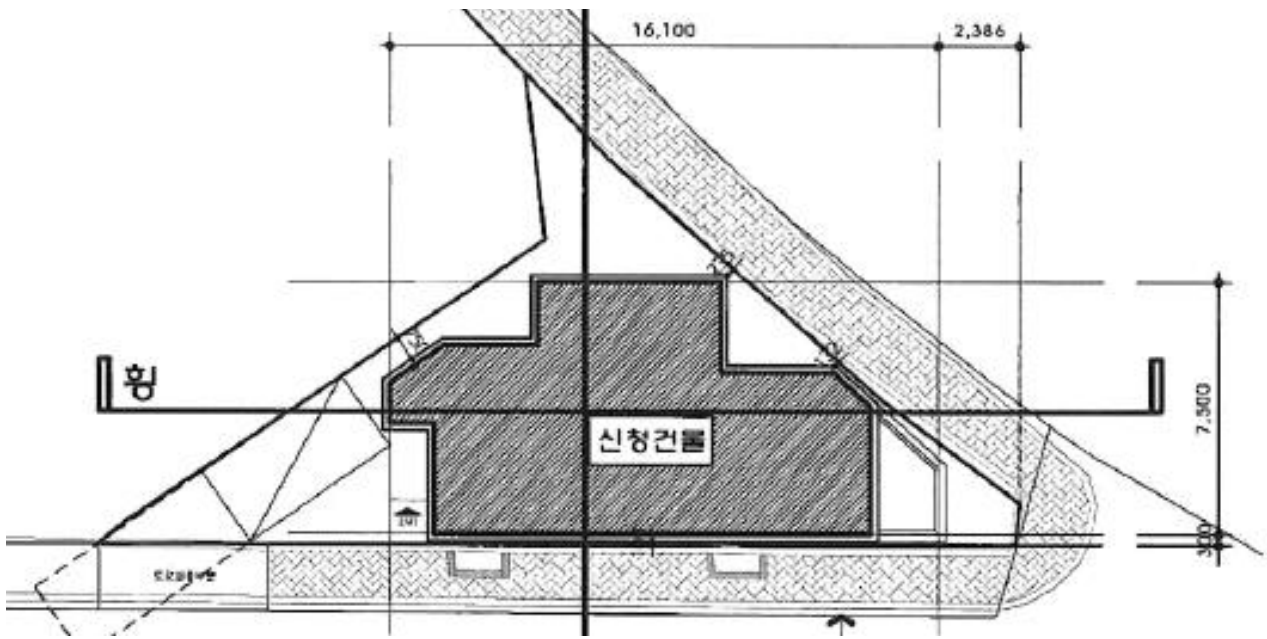
- 사업위치도



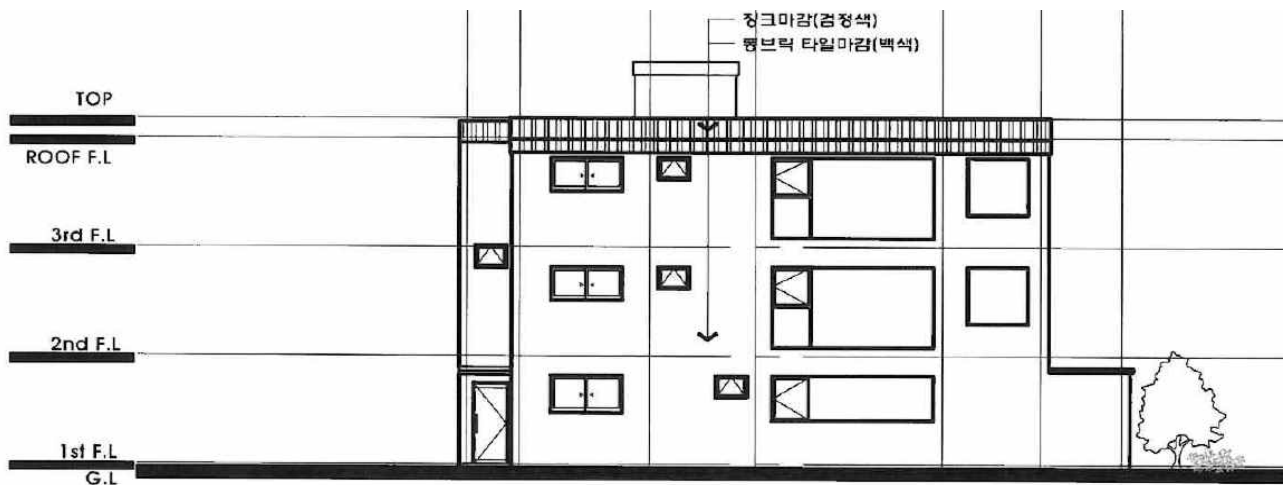
○ 현황사진



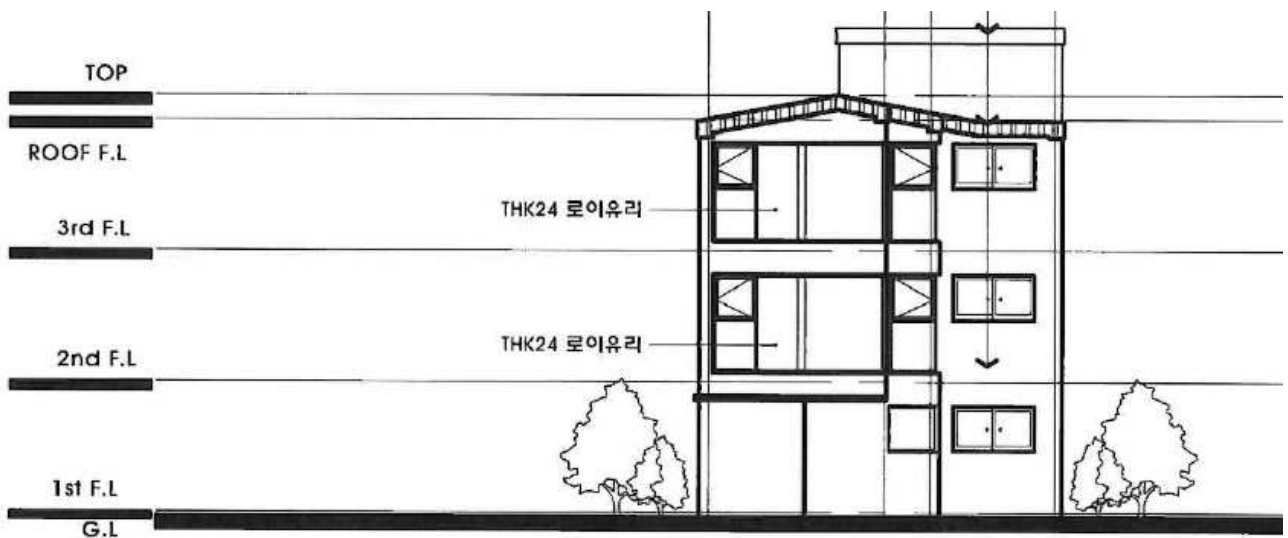
○ 사업계획도면



<배치도>



<정면도>



<측면도>

○ 조감도



바. 의결사항

○ 부결

- 자연유산 보존에 부정적 영향을 미칠 우려가 있음

○ 의결정족사항

- 출석 10명/ 원안 가결 1명, 조건부 가결 1명, 부결 7명, 보류 1명

8. 「제주 서귀포 정방폭포」 주변 근린생활시설 신축

가. 제안사항

「제주 서귀포 정방폭포」 주변 근린생활시설 신축을 위해 국가지정문화재 현상 변경 허가 신청한 사항을 부의하오니 심의하여 주시기 바랍니다.

나. 제안사유

○ 「제주 서귀포 정방폭포」 주변 근린생활시설 신축을 위해 신청한 사항임

다. 주요내용

(1) 신청인 : ***

(2) 대상문화재 : 명승 「제주 서귀포 정방폭포」

○ 소재지 : 제주특별자치도 서귀포시 서귀동 962번지 등

○ 지정일 : 2008. 8. 8.

(3) 신청내용

○ 사업명 : 근린생활시설 신축

○ 사업위치 : 제주특별자치도 서귀포시 동홍동 267-7번지

○ 사업내용 : 근린생활시설 신축(건축면적 181.25㎡, 연면적 739.37㎡, 높이 13m)

○ 사업기간 : 허가일로부터 ~ 2024. 12. 31.

(4) 문화재와의 거리 : 문화재구역으로부터 약 90m이격(1구역)

* 허용기준 : 개별검토



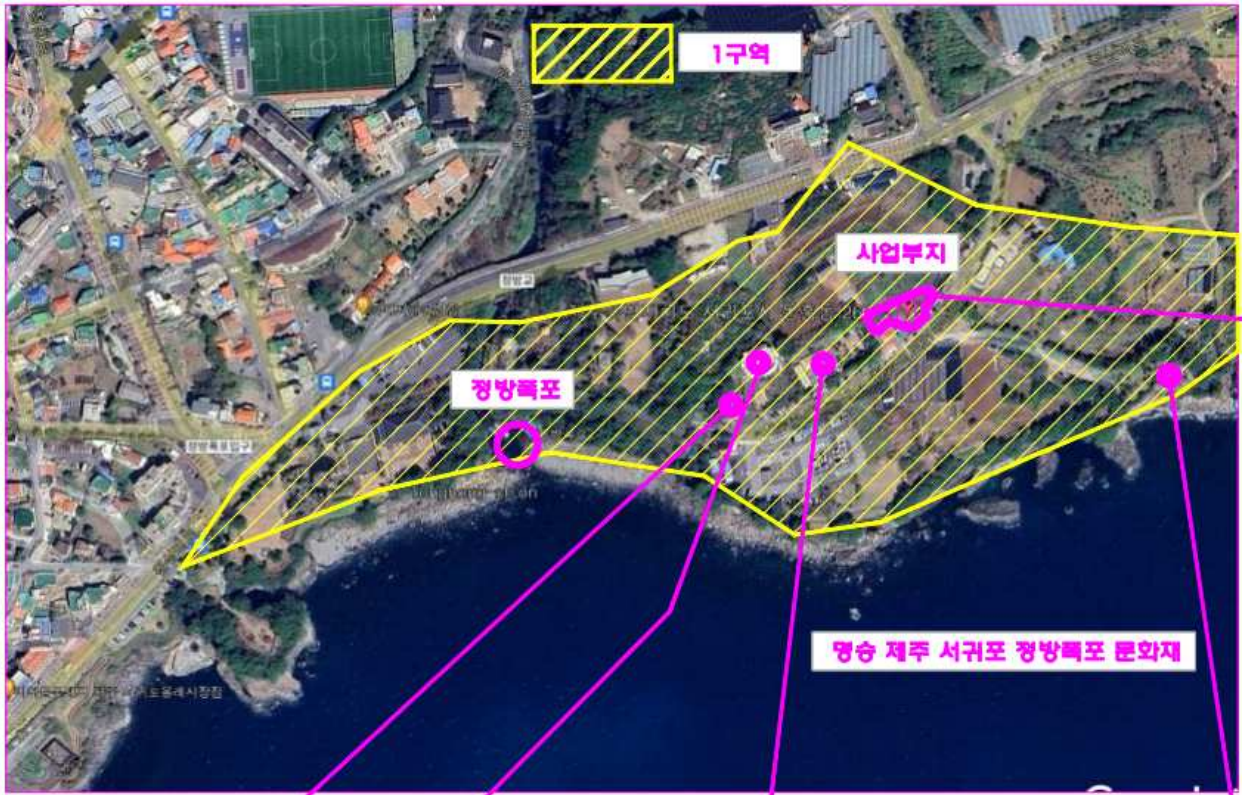
라. 검토의견 (*****)

- 사업대상지는 정방폭포와 직선거리 약 280m(지정구역 이격거리 약 90m) 이격, 역사문화환경 보존지역 1구역(개별심의)에 위치하며, 주변환경은 공원, 주거·상업건물, 도로 등으로 구성되어 있음. 신축하는 건축물과 주변경관을 고려하면 이질적인 경관은 아니나 규모가 큰 편으로 경관에 영향은 있을 것으로 판단됨.

마. 참고사항



사업대상지 주변현황(건축물)



2층 근린생활시설(휴게음식점)



3층 전시장

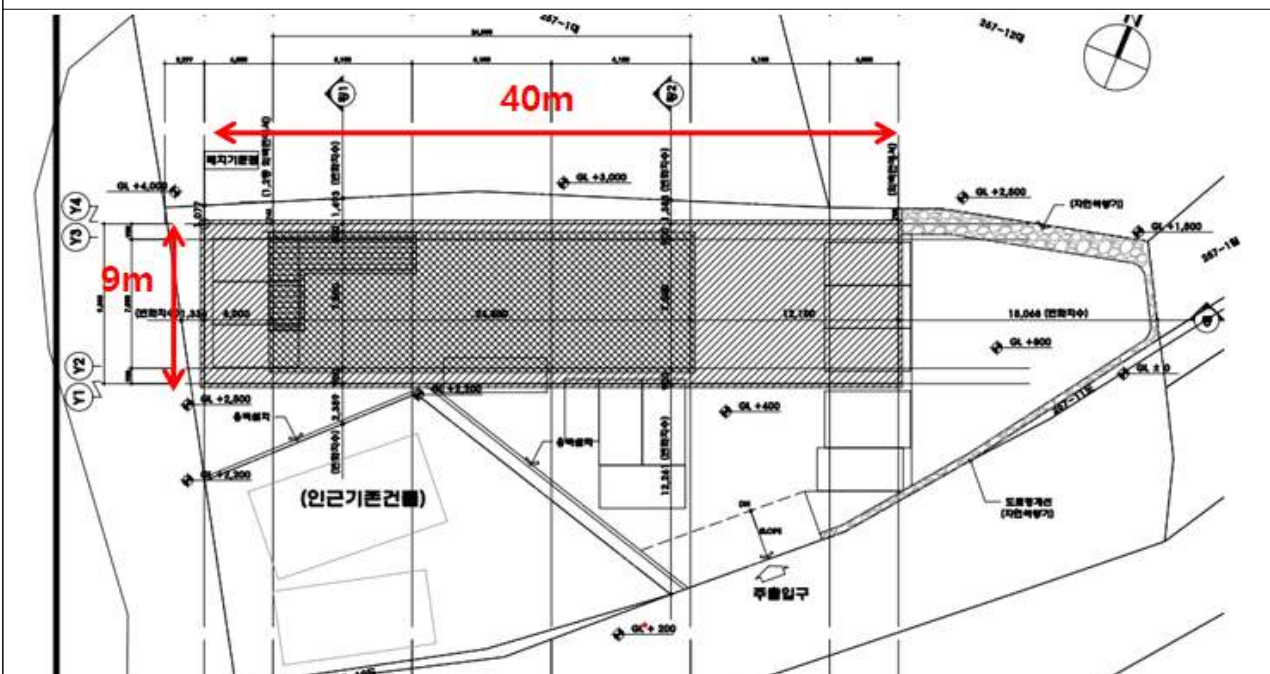


1층 근린생활시설(휴게음식점)

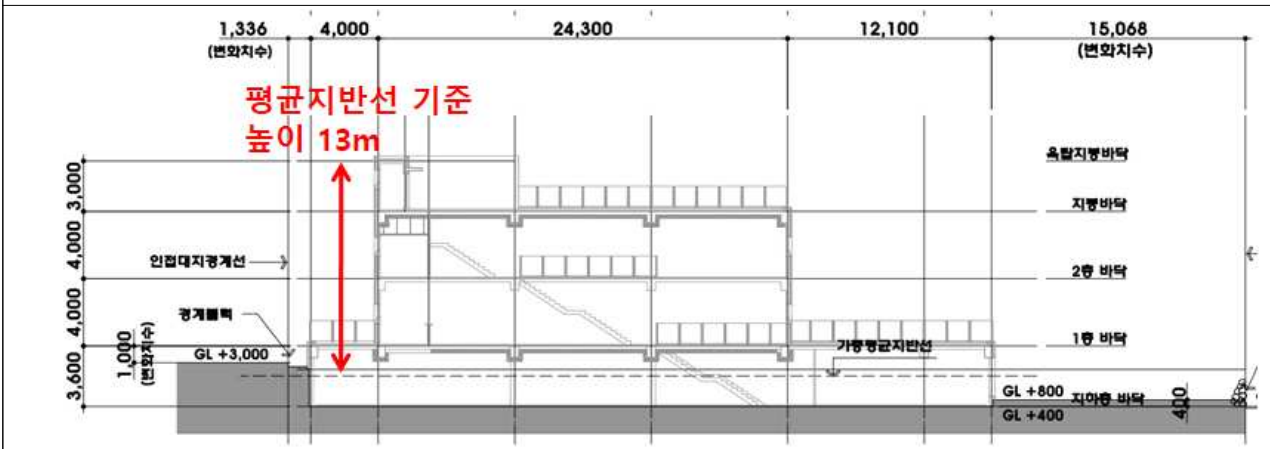


2층 근린생활시설(휴게음식점)

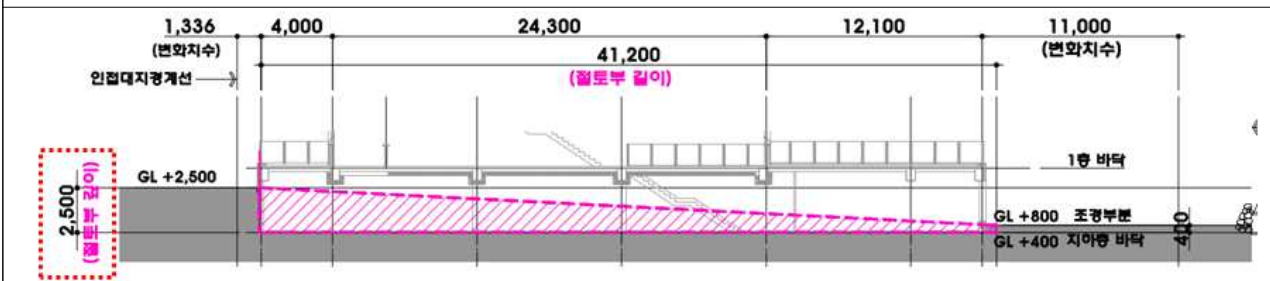
사업내용 : 근린생활시설 신축 - 배치도



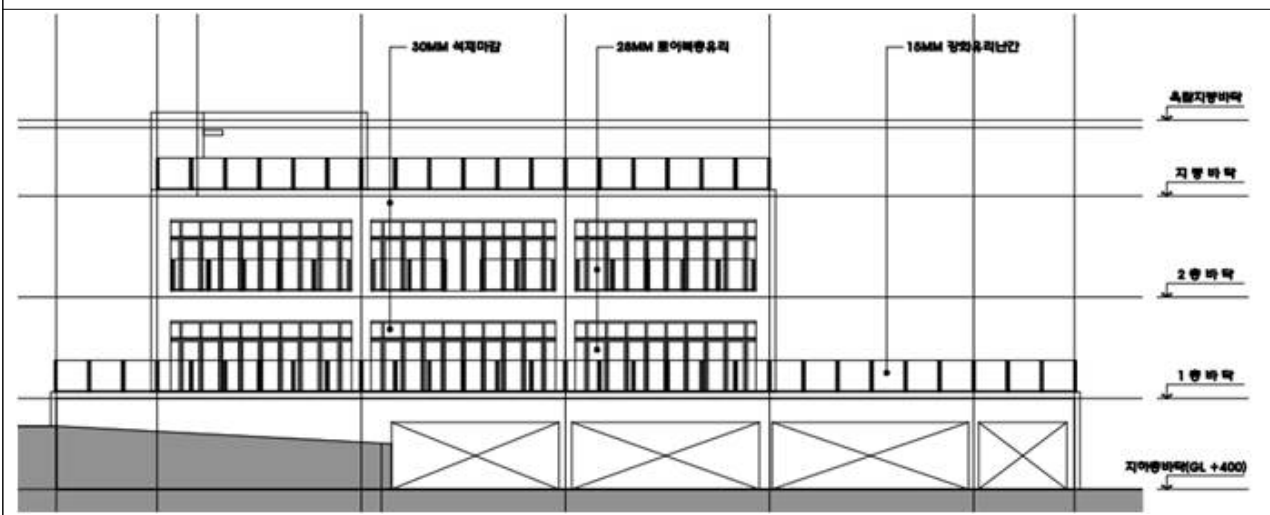
사업내용 : 근린생활시설 신축 - 단면도



사업내용 : 절토부 단면도



사업내용 : 근린생활시설 신축 - 정면도



바. 의결사항

- 부결
 - 자연유산 보존에 부정적 영향을 미칠 우려가 있음
- 의결정족사항
 - 출석 10명/ 부결 10명

보고 사항

9. 「낙동강 하류 철새 도래지」 내외 교량 및 도로 건설사업 관련 소위원회 구성 보고

가. 제안사항

「낙동강 하류 철새 도래지」 내외 교량 및 도로 건설사업 관련 소위원회를 구성·운영안을 보고드립니다.

나. 제안사유

- 「낙동강 하류 철새 도래지」 교량 및 도로 건설사업 추진에 따라 해당 사업이 자연유산에 미치는 영향 등에 대한 종합적 검토를 위하여 소위원회 구성·운영 계획을 보고하는 사항임

다. 주요내용

- (1) 대상문화재 : 천연기념물 「낙동강 하류 철새도래지」
 - 소재지 : 부산광역시 강서구, 사하구, 사상구 일원
 - 지정일 : 1966. 7. 23.
- (2) 대상사업

구분	부산천해경제자유구역 북측산업도로 (장낙대교)	식만~사상간 도로 (대저대교)	생곡~엄궁간 도로 (엄궁대교)
사업 목적	서부산권 접근 도로망 구축	낙동강 델타지역 연결 배후도로	에코델타시티 접근 도로망 구축
사업 위치	부산광역시 강서구 생곡동 ~ 명지동 에코델타시티	부산광역시 강서구 식만동 (식만JCT)~사상구 삼락동 (사상공단)	부산광역시 강서구 대저동 ~ 사상구 엄궁동
사업 내용	L=1.53km, B=25.5~28m (6차로), 교량 L=1.07km	L=8.24km, B=4차로	L=3.0km, B=6차로

(3) 소위원회 구성·운영안

- 목 적 (2024년도 제3차 문화재위원회 제안사항)
 - 「낙동강 하류 철새 도래지」 내외 교량 및 도로건설사업 3건을 종합적으로 검토
- 구성위원 : 총 6명
 - 문화재위원 : *** 문화재위원(위원장/ 명승·전통조경), *** 문화재위원(동물), *** 문화재위원(동물), *** 문화재위원(환경)
 - 전문위원/외부전문가 : *** 前 문화재위원(동물), *** 문화재전문위원(도시설계·계획)

- 주요활동
 - 부산시가 제출한 대체서식지·습지의 복원, 신규조성안 검토
 - 대체서식지 목표종 설정과 조성계획과의 관련성 및 실현가능성 검토
 - 수생식물 등 먹이원 공급 계획과 주위 생태계 유지의 지속가능성
 - 추가 대체서식지 가능 부지 제안
- 활동기간 : 2024. 5월 ~ 2024. 3/4분기
- 위임사항 : 현안 관련 전문가 자문 역할로 심의 권한 미위임

라. 검토의견 (*****)

- 「낙동강 하류 철새 도래지」 내외 교량 및 도로 건설사업(장낙대교 · 식만~사상간 (대저대교) 도로 · 생곡~엄궁간(엄궁대교) 도로 등)이 잇달아 추진됨에 따라 해당 사업이 「낙동강 하류 철새 도래지」 보존에 미치는 영향 등에 대한 종합적이고 심도있는 검토가 필요하다고 판단되어 소위원회를 구성·운영하고자 함.

마. 참고자료

(1) 대상 사업 위치도



바. 의결사항

- 접수
- 의결정족사항
 - 출석 10명/ 접수 10명

10. 「고창 선운산 도솔계곡 일원」 명승 종합정비계획

가. 제안사항

「고창 선운산 도솔계곡 일원」의 명승 종합정비계획 수립한 사항을 보고합니다.

나. 제안사유

- 「고창 선운산 도솔계곡 일원」의 명승 종합정비계획을 보고하는 사항임.

다. 주요내용

- (1) 신청인 : ***
- (2) 대상문화재 : 명승 「고창 선운산 도솔계곡 일원」
 - 소재지 : 전라북도 고창군 아산면 삼인리 618번지 등
 - 지정일 : 2009. 9. 18.
- (3) 신청내용 : 고창 선운산 도솔계곡 일원 명승 종합정비계획
 - 고창 선운산 도솔계곡 일원의 역사문화환경, 인문환경, 자연환경 등 기초조사
 - 고창 선운산 도솔계곡 일원의 보존, 활용 등 종합적인 단계적 정비계획 등
 - * 향후, 명승 종합정비계획과 관련된 세부사업 추진 등은 별도 문화재 현상변경 및 설계승인 등 허가절차를 이행함.

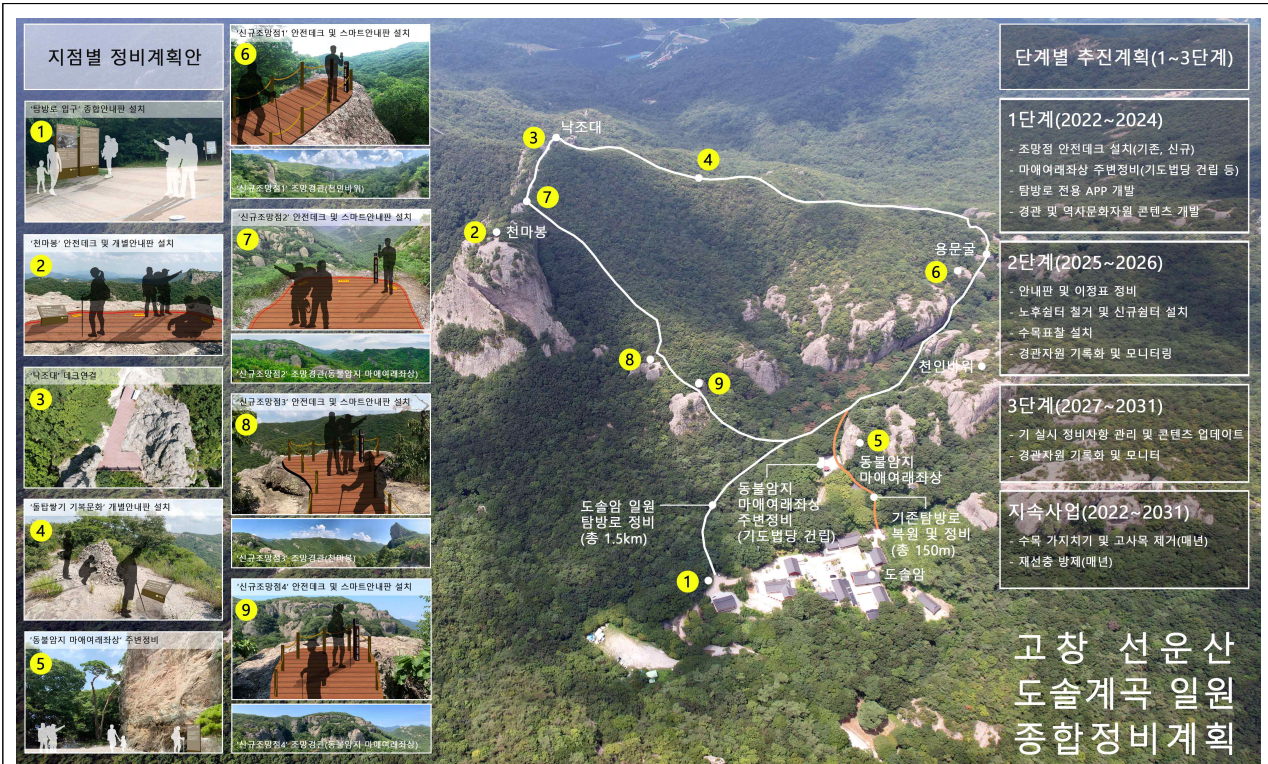
라. 추진경과

- 명승 종합정비계획 수립 용역수행 / '21.2.4.~'21.12.22.
- 관계전문가 자문회의 중간보고 '21.6.10, 최종보고 '21.12.27.
- 관계전문가 자문회의 / '23.9.20. *문화재위원 ***·***·*** 참석

마. 검토의견 (*****)

- '명승 종합정비계획 수립 및 시행에 관한 지침'에 따라 관계전문가 자문회의 결과를 토대로 단계별·구역별 정비방안 마련, 명승자원 특성별 보존·활용방안 마련, 고증을 통한 복원, 탐방편의 개선 등이 보안되어 종합정비계획 완결성을 제고함.

바. 참고사항(종합정비계획 요약)



(1) 1단계 (2022~2024)

- 1단계는 명승구역 내 경관자원의 정비 및 보존과 인공자원 중 탐방로 및 조망점의 정비를 추진하는 단계로서 명승의 주요 요소인 경관을 보존관리하고 조망점 및 탐방로의 안전시설물을 정비하는 것을 계획함.

(2) 2단계 (2025~2026)

- 명승구역 내 인공자원 중 역사문화자원의 보존 및 정비와 관람 및 활용시스템 구축을 추진하는 단계로서 보존관리 및 조치가 필요한 고창 선운사 동불암지 마애여래좌상의 보존 및 정비와 도솔암 주변정비의 실시와 3단계에 실시될 스마트안내판에 탑재될 콘텐츠 및 APP개발을 계획함.

(3) 3단계 (2027~2031)

- 3단계는 1~2단계에서 실시된 정비사항의 관리와 2단계에 이어 5년주기로 실시되는 경관자원 기록화 및 모니터링을 통해 지정구역 내 지속적인 경관자원의 보존을 위한 단계로 계획함.

사. 의결사항

- 접수
- 의결정족사항
 - 출석 10명/ 접수 10명

11. 「고창 병바위 일원」 명승 종합정비계획

가. 제안사항

「고창 병바위 일원」의 명승 종합정비계획 수립한 사항을 보고합니다.

나. 제안사유

- 「고창 병바위 일원」의 명승 종합정비계획을 보고하는 사항임.

다. 주요내용

- (1) 신청인 : ***
- (2) 대상문화재 : 명승 「고창 병바위 일원」
 - 소재지 : 전라북도 고창군 아산면 반암리 산126번지 등
 - 지정일 : 2021. 12. 6.
- (3) 신청내용 : 고창 병바위 일원 명승 종합정비계획
 - 고창 병바위 일원의 역사문화환경, 인문환경, 자연환경 등 기초조사
 - 고창 병바위 일원의 보존, 활용 등 종합적인 단계적 정비계획 등
 - * 향후, 명승 종합정비계획과 관련된 세부사업 추진 등은 별도 문화재 현상변경 및 설계승인 등 허가절차를 이행함.

라. 추진경과

- 명승 종합정비계획 수립 용역수행 / '23.3.17.~'23.12.22.
- 관계전문가 자문회의 / 중간보고 '23.3.17, 최종보고 '23.12.8.
 - * 용역수행기간 중 중간보고회('23.6.26.) 및 최종보고회('23.8.16.)에 문화재 위원 ***·***·*** 참여

마. 검토의견 (*****)

- '명승 종합정비계획 수립 및 시행에 관한 지침'에 따라 관계전문가 자문회의의 결과를 토대로 단계별·구역별 정비방안 마련, 명승자원 특성별 보존·활용방안 마련, 고증을 통한 복원, 탐방편의 개선 등이 보안되어 종합정비계획 완결성을 제고함.

바. 참고사항(종합정비계획 요약)



구분	1단계(2023~2026)	2단계(2027~2029)	3단계(2030~2032)
		인공자원의 개선 및 정비 관람 및 활용시스템 구축	경관자원의 보존 및 정비
사업내용	<ul style="list-style-type: none"> 신규 조망점 및 관망점 설치 기존 탐방로 개선 및 신규 설치 안내판 및 이정표 정비 야간 조명 및 안전 시설물 설치 탐방로 전용 앱 개발 스토리텔링 동영상 개발 경관자원 및 역사문화자원 콘텐츠 개발 문화재 구역 및 기타 관련 부지 매입 주차장 및 화장실 신규 설치 	<ul style="list-style-type: none"> 식생 조사 및 수목 정비 수목 표찰 설치 암벽 식생 덩굴류 정비 지질 조사 탐방로 내 편의시설 설치 자연유산 탐방안내소 설치 문화재 구역 주변 노후화 시설 정비 경관자원 기록화 및 모니터링 	<ul style="list-style-type: none"> 아산초등학교 활용 이전단계에 실시된 정비사항 관리 및 콘텐츠 업데이트 주변 국가유산 및 기존 관광자원 연계 및 신규 프로그램 육성
지속사업(2022~2031)			
지역 협의체 구성, 수목 가지치기, 고사목 및 전도위험목 제거(매년), 재산충 방제(매년), 문화재 구역 내 부지 매입, 경관자원 기록화 및 모니터링(5년 주기)			

사. 의결사항

- 접수
- 의결정족사항
 - 출석 10명/ 접수 10명

12. 「포항 보경사 내연산 폭포」 명승 종합정비계획

가. 제안사항

「포항 보경사 내연산 폭포」의 명승 종합정비계획 수립한 사항을 보고합니다.

나. 제안사유

- 「포항 보경사 내연산 폭포」의 명승 종합정비계획을 보고하는 사항임.

다. 주요내용

- (1) 신청인 : ***
- (2) 대상문화재 : 명승 「포항 보경사 내연산 폭포」
 - 소재지 : 경상북도 포항시 북구 송라면 중산리 산126번지 등
 - 지정일 : 2021. 12. 3.
- (3) 신청내용 : 포항 보경사 내연산 폭포 명승 종합정비계획
 - 포항 보경사 내연산 폭포의 역사문화환경, 인문환경, 자연환경 등 기초조사
 - 포항 보경사 내연산 폭포의 보존, 활용 등 종합적인 단계적 정비계획 등
 - * 향후, 명승 종합정비계획과 관련된 세부사업 추진 등은 별도 문화재 현상변경 및 설계승인 등 허가절차를 이행함.

라. 추진경과

- 명승 종합정비계획 수립 용역수행 / '23.2.3.~'23.12.31.
- 관계전문가 자문회의 / 착수보고 '23.2.3, 중간보고 '24.1.2, 최종보고 '24.2.10.
 - * 용역수행기간 중 중간보고회('24.1.2.) 및 최종보고회('24.2.10.)에 문화재위원
·*·*** 참여

마. 검토의견 (*****)

- '명승 종합정비계획 수립 및 시행에 관한 지침'에 따라 관계전문가 자문회의 결과를 토대로 단계별·구역별 정비방안 마련, 명승자원 특성별 보존·활용방안 마련, 고증을 통한 복원, 탐방편의 개선 등이 보안되어 종합정비계획 완결성을 제고함.

바. 참고사항(종합정비계획 요약)

명승 포항 보경사 내연산 폭포 종합정비계획 마스트플랜

① 문화재 지정구역 조정안

▶ 지정구역 확대안

- 지정구역 상류부 폭포 5개소 포함 확대안
- 지정구역 하류 보경사 사역 및 상류부 폭포 5개소 포함 확대안

② 조사·학술연구계획

▶ 지형지질유산 조사

- 3D 및 초정밀 드론용 라이다 기술 접목 현황 조사
- 정기조사 실시

▶ 식생조사

- 정밀조사 - 모니터링

▶ 비지정 매장문화재 조사

- 폐사지 - 금석문(각자)

▶ 탐방로 및 안내시설물 현황조사

③ 기초정비계획

▶ 수목정비

- 식생(차폐/ 유해종/ 피압식물 등) 정비
- 우수종(검재송 등) 관리

▶ 방범용 CCTV 설치

④ 시설정비계획

▶ 탐방로 신설/정비

- ① 신설
 - 상생~잠룡 구간 계곡 탐방로
- ② 지정구역 시설정비: 전구간
- ③ 진입부 구간 정비
 - 무장애탐방로 목표

▶ 탐방로 연결 교량 정비

- ④ 연산폭포 구름다리 정비
- ⑤ 잠수교 교체 정비

▶ 안내판 신설 / 정비

- 종합안내판 1 / 권역안내판 2
- 개별안내판(해설) 2 /
- 스마트안내판 / 점자촉안내판
- 개별안내판(명승) 1 정비/이동
- 이정표 1식 신설

▶ 탐방센터 신설

- ⑥ 자연유산 AR·VR 등 설치

▶ 내연산 하늘다리 신설(안)

⑤ 활용·홍보계획

▶ 문화재보호 거버넌스 활성화

- 지역자연유산 교육사업
- 문화재지킴이 활성화
- 민간업체 참여 확대 유도

▶ 체험교육 프로그램

- 자연유산 탐방형 체험
- 자연유산 교육 체험학습형
- 문화유산 연계형

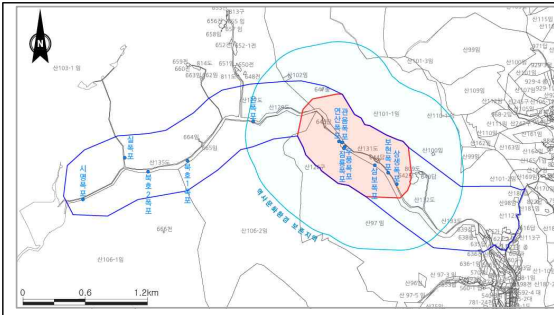
▶ 홍보

- 워크북 리플렛 제작/배포
- 정보전달콘텐츠 제작/배포/실현
- 소셜미디어 활용 홍보영상 공모


② 초경량 드론 이용 라이다 실측
(예시:명승 부안 채석강·적령강 일원)

③ 차폐 식생 제거 범위 설정 개념도


문화재보호 거버넌스 확대
(문화재지킴이)



명승 지정구역 조정(확대)범위 안



시설정비 : 탐방로 신설(사례:주왕산 둘레길)



시설정비 : 진입로 정비



시설정비 : 잠수교 해체 징검다리 신설



교육 프로그램(안)

점자촉리플렛(사례)

표 사업별 투자계획

단위: 천원 / 천원 미만 절삭

사업 내용		금액	비고 (계획단계)	
총 금액		4,673,960		
지정구역 조정	명승 지정구역 확대(안) 검토/경계측량 포함	200,000	단기(1차년)	
	소 계	200,000		
토지 매입	탐방센터 부지*	63,200 [※]	단기(4차년)	
	중산리 574-10	35,510 [※]	단기(4차년)	
소 계				
조사 학술 연구	지질지형 라이더 측량 및 DB구축	300,000	단기(1차년)	
	식생 정밀조사 및 DB구축	145,000	단기(1차년)	
	탐방로 및 안내시설 현황 전수조사 및 DB구축	40,000	단기(1차년)	
	매장문화재 조사	2,880	단기(3차년)	
	학술조사	20,000	단기(3차년)	
	명승 관련 자료 DB구축	50,000	단기(5차년)	
소 계		557,880		
기초 정비	수목 정비(간벌 및 수관수기/외과수술 등)	490,000	단기(2.4차년)	
	방범용 CCTV 설치	5,000	단기(1차년)	
소 계		495,000		
시설 정비	탐방로 신설*	952,000	단기(2.3차년)	
	탐방로 정비*	142,000	단기(2차년)	
	탐방로 유지 보수	60,000	단중기(5차년)	
	잠수교 정비*	130,000	단기(2차년)	
	구름다리 정비	50,000	중기(1차년)	
	진입로 정비	271,100	단기(3.4차년)	
	안내판	종합안내판	10,000	단기(2차년)
		권역별 안내판	5,000	단기(2차년)
		개별 안내판(해설)	3,000	단기(2차년)
		개별 안내판(정비)	3,000	단기(2차년)
		음성자동안내판	10,000	단기(4차년)
		촉각안내판	3,000	단기(4차년)
		이정표	35,000	단기(3차년)
	문화재 정비 안내판	1,000	단기(2차년)	
	길안내 표지판	5,000	단기(3차년)	
탐방센터(산설)	설계/시행	1,235,000	단기(3.4차년)	
내연산 하늘다리 [※]	신설 55억 예상가	0	단기(2차년이후)	
소 계		2,915,100		
홍보 활용	프로그램 공모 / 실행	360,000	단기(3차년)	
	리플렛 제작	20,000	단기(2차년)	
	정보전달 콘텐츠 구축	100,000	단기(2.4.5차년)	
	수어해설영상 제작	10,000	단기(3차년)	
	홈페이지 제작 [※]	예산 미편성	0	단기
소 계		490,000		

사. 의결사항

- 접수
- 의결정족사항
 - 출석 10명/ 접수 10명

13. 천연기념물 및 명승 현상변경허가 등 보고

가. 보고사항

천연기념물 및 명승 현상변경허가 신청 등에 대하여 다음과 같이 처리하고 그 결과를 보고합니다.

○ 천연기념물 및 명승 현상변경허가 등 조치한 사항임.(105건)

구분	연번	유형	대상문화재	주요내용	비고
현상 변경 허가	1	동물	천연기념물 팔색조 등 19종	<ul style="list-style-type: none"> ○ 신청인 : ***** ○ 허가사항 <ul style="list-style-type: none"> - 사업명 : 철새 이동경로 연구 - 허가내용 : 팔색조 등 19종 포획 및 가락지 부착 후 즉시 방사 - 개체수 : 종별 5개체 이하(19종 : 팔색조, 흑비둘기, 참매, 붉은배새매, 개구리매, 새매, 알락개구리매, 잿빛 개구리매, 매, 황조롱이, 솔부엉이, 쇠부엉이, 칩부엉이, 소쩍새, 큰소쩍새, 원앙, 노랑부리백로, 두견, 호사도요) - 허가장소 : 경남 통영시 소매물도 일원(소매물도길 101) ○ 허가조건 : <ul style="list-style-type: none"> 1) 천연기념물 보존을 위해 종별 최대 5개체 이하 포획 2) 번식에 영향이 적은 시기에 포획 실시 3) 기타 허가조건 붙임 허가서 참고 ○ 허가기간 : 2024.3.22. ~ 2024.11.30. 	<조건부 허가>

구분	연번	유형	대상문화재	주요내용	비고
	2	동물	천연기념물 팔색조 등 19종	<ul style="list-style-type: none"> ○ 신청인 : ***** ○ 허가사항 <ul style="list-style-type: none"> - 사업명 : 철새 이동경로 연구 - 허가내용 : 팔색조 등 19종 포획 및 가락지 부착 후 즉시 방사 - 개체수 : 종별 5개체 이하(19종 : 팔색조, 흑비둘기, 참매, 붉은배새매, 개구리매, 새매, 알락개구리매, 잣빛개구리매, 매, 황조롱이, 솔부엉이, 쇠부엉이, 칩부엉이, 소쩍새, 큰소쩍새, 원앙, 노랑부리백로, 두견, 호사도요) - 허가장소 : 전남 신안군 흑산면 일원 ○ 허가조건 : <ol style="list-style-type: none"> 1) 천연기념물 보존을 위해 종별 최대 5개체 이하 포획 2) 번식에 영향이 적은 시기에 포획 실시 3) 기타 허가조건 붙임 허가서 참고 ○ 허가기간 : 2024.3.22. ~ 2024.11.30.0 	<조건부 허가>
	3	동물	천연기념물 강화갯벌 및 저어새 번식지	<ul style="list-style-type: none"> ○ 허가받는 이 : **** ○ 허가사항 ○ 사업명 : 해안침식방지 시설 설치 ○ 사업위치 : 인천광역시 강화군 서도면 불음도리 647-1번지 등 1필지(허용기준 1구역) ○ 허가내용 : 해안침식방지 시설 1식 <ul style="list-style-type: none"> - 사업면적 지적면적 55,382m(사업부지 615m) - 시설규모: 큰돌흙막이(H=1.5m,L=160m) - 시설구조: 큰돌 찰쌓기 - 기타공사 <ul style="list-style-type: none"> · 토 공: 토사절취 529m³, 구조물 되메우기 249m³, 잔토처리 228m³, 통나무울타리 철거 64m · 부대 공: 해당희석재(군식 HL0) 2000주 ○ 허가조건 : 붙임 허가서 참고 ○ 허가기간 : 2024.03.22. ~ 2024.11.30. 	<허가>

구분	연번	유형	대상문화재	주요내용	비고
	4	동물	천연기념물 산양	<ul style="list-style-type: none"> ○ 허가받는다 : **** ○ 허가사항 <ul style="list-style-type: none"> - 사업명 : 천연기념물 폐사체 매장 - 허가내용 : 산양 매장 - 허가개체 : 2개체(멸실신고번호 : 2024-강원-태백시-3, 4) ○ 허가조건 : 붙임 허가서 참고 ○ 허가기간 : 2024. 03. 22. ~ 2024. 04. 05. 	<허가>
	5	동물	천연기념물 미호종개 등 3종	<ul style="list-style-type: none"> ○ 허가받는다 : ***** ***** ○ 허가사항 <ul style="list-style-type: none"> - 사업명 : 습지조사사업 - 허가내용 : 어름치, 미호종개, 꼬치동자개 포획, 동정 후 즉시 방사 - 포획위치 : 강원특별자치도 횡성군 (계천 포동교습지, 이리천 옥계2습지, 섬강 횡성교습지, 전천 구만교습지) ○ 허가조건 <ol style="list-style-type: none"> 1) 포획, 동정 후 즉시 방사할 것 2) 조사사업 종료 시 지역별로 포획 결과 취합하여 보고할 것 3) 기타 붙임 허가서 참고 ○ 허가기간 : 2024.03.25. ~ 2024.12.31. 	<조건부 허가>
	6	동물	천연기념물 미호종개 등 3종	<ul style="list-style-type: none"> ○ 허가받는다 : ***** ***** ○ 허가사항 <ul style="list-style-type: none"> - 사업명 : 습지조사사업 - 허가내용 : 어름치, 미호종개, 꼬치동자개 포획, 동정 후 즉시 방사 - 포획위치 : 강원특별자치도 원주시 (남한강 정산습지, 섬강 섬강교습지, 섬강 안창습지, 섬강 건등습지, 섬강 월호교습지, 삼산천 삼산천교습지, 섬강 의관습지, 일리천 칠봉교습지) ○ 허가조건 <ol style="list-style-type: none"> 1) 포획, 동정 후 즉시 방사할 것 2) 조사사업 종료 시 지역별로 포획 결과 취합하여 보고할 것 3) 기타 붙임 허가서 참고 ○ 허가기간 : 2024.03.25. ~ 2024.12.31. 	<조건부 허가>

구분	연번	유형	대상문화재	주요내용	비고
	7	동물	천연기념물 미호종개 등 3종	<ul style="list-style-type: none"> ○ 허가받는 이 : ***** ○ 허가사항 <ul style="list-style-type: none"> - 사업명 : 습지조사사업 - 허가내용 : 어름치, 미호종개, 꼬치동자개 포획, 동정 후 즉시 방사 - 포획위치 : 강원특별자치도 춘천시 남면(춘천 가정저수지습지) ○ 허가조건 <ul style="list-style-type: none"> 1) 포획, 동정 후 즉시 방사할 것 2) 조사사업 종료 시 지역별로 포획 결과 취합하여 보고할 것 3) 기타 붙임 허가서 참고 ○ 허가기간 : 2024.03.25. ~ 2024.12.31. 	<조건부 허가>
	8	동물	천연기념물 미호종개 등 3종	<ul style="list-style-type: none"> ○ 허가받는 이 : ***** ○ 허가사항 <ul style="list-style-type: none"> - 사업명 : 습지조사사업 - 허가내용 : 어름치, 미호종개, 꼬치동자개 포획, 동정 후 즉시 방사 - 포획위치 : 충청북도 음성군(음성천 문동2습지, 음성 하당저수지습지) ○ 허가조건 <ul style="list-style-type: none"> 1) 포획, 동정 후 즉시 방사할 것 2) 조사사업 종료 시 지역별로 포획 결과 취합하여 보고할 것 3) 기타 붙임 허가서 참고 ○ 허가기간 : 2024.03.25. ~ 2024.12.31. 	<조건부 허가>
	9	동물	천연기념물 미호종개 등 3종	<ul style="list-style-type: none"> ○ 허가받는 이 : ***** ○ 허가사항 <ul style="list-style-type: none"> - 사업명 : 습지조사사업 - 허가내용 : 어름치, 미호종개, 꼬치동자개 포획, 동정 후 즉시 방사 - 포획위치 : 경기도 양주시(양주 봉암저수지습지) ○ 허가조건 <ul style="list-style-type: none"> 1) 포획, 동정 후 즉시 방사할 것 2) 조사사업 종료 시 지역별로 포획 결과 취합하여 보고할 것 3) 기타 붙임 허가서 참고 ○ 허가기간 : 2024.03.25. ~ 2024.12.31. 	<조건부 허가>

구분	연번	유형	대상문화재	주요내용	비고
	10	동물	천연기념물 미호종개 등 3종	<ul style="list-style-type: none"> ○ 허가받는 이 : ***** ○ 허가사항 <ul style="list-style-type: none"> - 사업명 : 습지조사사업 - 허가내용 : 어름치, 미호종개, 꼬치동 자개 포획, 동정 후 즉시 방사 - 포획위치 : 강원도 인제군 북면(인북 면 구미교습지) ○ 허가조건 <ul style="list-style-type: none"> 1) 포획, 동정 후 즉시 방사할 것 2) 조사사업 종료 시 지역별로 포획 결과 취합하여 보고할 것 3) 기타 붙임 허가서 참고 ○ 허가기간 : 2024.03.25. ~ 2024.12.31. 	<조건부 허가>
	11	동물	천연기념물 미호종개 등 3종	<ul style="list-style-type: none"> ○ 허가받는 이 : ***** ○ 허가사항 <ul style="list-style-type: none"> - 사업명 : 습지조사사업 - 허가내용 : 어름치, 미호종개, 꼬치동 자개 포획, 동정 후 즉시 방사 - 포획위치 : 강원특별자치도 강릉시 연곡면(양양남대천 삼산습지, 해안로 영전습지) ○ 허가조건 <ul style="list-style-type: none"> 1) 포획, 동정 후 즉시 방사할 것 2) 조사사업 종료 시 지역별로 포획 결과 취합하여 보고할 것 3) 기타 붙임 허가서 참고 ○ 허가기간 : 2024.03.25. ~ 2024.12.31. 	<조건부 허가>

구분	연번	유형	대상문화재	주요내용	비고
	12	동물	천연기념물 미호종개 등 3종	<ul style="list-style-type: none"> ○ 허가받는 이 : ***** ○ 허가사항 <ul style="list-style-type: none"> - 사업명 : 습지조사사업 - 허가내용 : 어름치, 미호종개, 꼬치동자개 포획, 동정 후 즉시 방사 - 포획위치 : 경기도 여주시(청미천 노탑1습지, 청미천 오남습지, 청미천 뇌곡교습지, 청미천 현수습지, 남한강 여주대교습지) ○ 허가조건 <ul style="list-style-type: none"> 1) 포획, 동정 후 즉시 방사할 것 2) 조사사업 종료 시 지역별로 포획 결과 취합하여 보고할 것 3) 기타 붙임 허가서 참고 ○ 허가기간 : 2024.03.25. ~ 2024.12.31. 	<조건부 허가>
	13	동물	천연기념물 미호종개 등 3종	<ul style="list-style-type: none"> ○ 허가받는 이 : ***** ○ 허가사항 <ul style="list-style-type: none"> - 사업명 : 습지조사사업 - 허가내용 : 어름치, 미호종개, 꼬치동자개 포획, 동정 후 즉시 방사 - 포획위치 : 경기도 남양주시(왕숙천 왕숙길벗교습지, 북한강 송촌2습지, 왕숙천 금곡교습지) ○ 허가조건 <ul style="list-style-type: none"> 1) 포획, 동정 후 즉시 방사할 것 2) 조사사업 종료 시 지역별로 포획 결과 취합하여 보고할 것 3) 기타 붙임 허가서 참고 ○ 허가기간 : 2024.03.25. ~ 2024.12.31. 	<조건부 허가>

구분	연번	유형	대상문화재	주요내용	비고
	14	동물	천연기념물 미호종개 등 3종	<ul style="list-style-type: none"> ○ 허가받는 이 : ***** ○ 허가사항 <ul style="list-style-type: none"> - 사업명 : 습지조사사업 - 허가내용 : 어름치, 미호종개, 꼬치동자개 포획, 동정 후 즉시 방사 - 포획위치 : 충청북도 충주시(남한강매하습지, 남한강 덕은습지, 남한강 북여울교습지, 충주 장어울저수지습지, 남한강 장천교습지) ○ 허가조건 <ul style="list-style-type: none"> 1) 포획, 동정 후 즉시 방사할 것 2) 조사사업 종료 시 지역별로 포획 결과 취합하여 보고할 것 3) 기타 붙임 허가서 참고 ○ 허가기간 : 2024.03.25. ~ 2024.12.31. 	<조건부 허가>
	15	동물	천연기념물 미호종개 등 3종	<ul style="list-style-type: none"> ○ 허가받는 이 : ***** ○ 허가사항 <ul style="list-style-type: none"> - 사업명 : 습지조사사업 - 허가내용 : 어름치, 미호종개, 꼬치동자개 포획, 동정 후 즉시 방사 - 포획위치 : 인천광역시 중구 운서동(영종해안북로 운서2습지) ○ 허가조건 <ul style="list-style-type: none"> 1) 포획, 동정 후 즉시 방사할 것 2) 조사사업 종료 시 지역별로 포획 결과 취합하여 보고할 것 3) 기타 붙임 허가서 참고 ○ 허가기간 : 2024.03.25. ~ 2024.12.31. 	<조건부 허가>
	16	동물	천연기념물 미호종개 등 6종	<ul style="list-style-type: none"> ○ 허가받는 이 : ***** ○ 허가사항 <ul style="list-style-type: none"> - 사업명 : 습지조사사업 - 허가내용 : 어름치, 미호종개, 꼬치동자개, 산굴딱나비, 장수하늘소, 비단벌레 포획, 동정 후 즉시 방사 - 포획위치 : 전라남도 순천시 대대동 일원 ○ 허가조건 <ul style="list-style-type: none"> 1) 포획, 동정 후 즉시 방사할 것 2) 조사사업 종료 시 지역별로 포획 결과 취합하여 보고할 것 3) 기타 붙임 허가서 참고 ○ 허가기간 : 2024.03.25. ~ 2024.12.31. 	<조건부 허가>

구분	연번	유형	대상문화재	주요내용	비고
	17	동물	천연기념물 미호종개 등 3종	<ul style="list-style-type: none"> ○ 허가받는 이 : ***** ○ 허가사항 <ul style="list-style-type: none"> - 사업명 : 습지조사사업 - 허가내용 : 어름치, 미호종개, 꼬치동자개 포획, 동정 후 즉시 방사 - 포획위치 : 강원특별자치도 평창군 (평창 청연지습지, 오대천 동산교습지) ○ 허가조건 <ul style="list-style-type: none"> 1) 포획, 동정 후 즉시 방사할 것 2) 조사사업 종료 시 지역별로 포획 결과 취합하여 보고할 것 3) 기타 붙임 허가서 참고 ○ 허가기간 : 2024.03.25. ~ 2024.12.31. 	<조건부 허가>
	18	동물	천연기념물 미호종개 등 3종	<ul style="list-style-type: none"> ○ 허가받는 이 : ***** ○ 허가사항 <ul style="list-style-type: none"> - 사업명 : 습지조사사업 - 허가내용 : 어름치, 미호종개, 꼬치동자개 포획, 동정 후 즉시 방사 - 포획위치 : 강원특별자치도 고성군 토성면 운봉리(문암천 운봉교습지) ○ 허가조건 <ul style="list-style-type: none"> 1) 포획, 동정 후 즉시 방사할 것 2) 조사사업 종료 시 지역별로 포획 결과 취합하여 보고할 것 3) 기타 붙임 허가서 참고 ○ 허가기간 : 2024.03.25. ~ 2024.12.31. 	<조건부 허가>
	19	동물	천연기념물 미호종개 등 3종	<ul style="list-style-type: none"> ○ 허가받는 이 : ***** ○ 허가사항 <ul style="list-style-type: none"> - 사업명 : 습지조사사업 - 허가내용 : 어름치, 미호종개, 꼬치동자개 포획, 동정 후 즉시 방사 - 포획위치 : 경기도 양평군(벽계천 수입교습지, 흑천 봉상교습지, 흑천 선바위교습지) ○ 허가조건 <ul style="list-style-type: none"> 1) 포획, 동정 후 즉시 방사할 것 2) 조사사업 종료 시 지역별로 포획 결과 취합하여 보고할 것 3) 기타 붙임 허가서 참고 ○ 허가기간 : 2024.03.25. ~ 2024.12.31. 	<조건부 허가>

구분	연번	유형	대상문화재	주요내용	비고
	20	동물	천연기념물 미호종개 등 3종	<ul style="list-style-type: none"> ○ 허가받는 이 : ***** ○ 허가사항 <ul style="list-style-type: none"> - 사업명 : 습지조사사업 - 허가내용 : 어름치, 미호종개, 꼬치동자개 포획, 동정 후 즉시 방사 - 포획위치 : 경기도 이천시 설성면(이천 성호저수지습지) ○ 허가조건 <ul style="list-style-type: none"> 1) 포획, 동정 후 즉시 방사할 것 2) 조사사업 종료 시 지역별로 포획 결과 취합하여 보고할 것 3) 기타 붙임 허가서 참고 ○ 허가기간 : 2024.03.25. ~ 2024.12.31. 	<조건부 허가>
	21	동물	천연기념물 미호종개 등 3종	<ul style="list-style-type: none"> ○ 허가받는 이 : ***** ○ 허가사항 <ul style="list-style-type: none"> - 사업명 : 습지조사사업 - 허가내용 : 어름치, 미호종개, 꼬치동자개 포획, 동정 후 즉시 방사 - 포획위치 : 경상남도 함안군 범수면 우거리 일원(함안 질날늪) ○ 허가조건 <ul style="list-style-type: none"> 1) 포획, 동정 후 즉시 방사할 것 2) 조사사업 종료 시 지역별로 포획 결과 취합하여 보고할 것 3) 기타 붙임 허가서 참고 ○ 허가기간 : 2024.03.25. ~ 2024.12.31. 	<조건부 허가>
	22	동물	천연기념물 소쩍새 등 4종	<ul style="list-style-type: none"> ○ 신청인 : ***** ○ 허가사항 <ul style="list-style-type: none"> - 사업명 : 전시용 표본 제작 - 허가내용 : 소쩍새, 흰꼬리수리, 뿔쇠오리, 황조롱이 표본 제작 - 허가개체 : 4개체(멸실신고번호 : 2019-경기-과주시-13 등) - 보관장소 : 천연기념물센터 - 박제일련번호 <ul style="list-style-type: none"> 가) 소쩍새 : 2024-대전-1 나) 흰꼬리수리 : 2024-대전-2 다) 뿔쇠오리 : 2024-대전-3 라) 황조롱이 : 2024-대전-4 ○ 허가기간 : 2024.03.26. ~ 2024.06.30. 	<허가>

구분	연번	유형	대상문화재	주요내용	비고
	23	동물	천연기념물 황조롱이 등 등 6종	<ul style="list-style-type: none"> ○ 신청인 : *****(***) ○ 허가사항 <ul style="list-style-type: none"> - 사업명 : 천연기념물 폐사체 소각 - 허가내용 : 황조롱이, 수리부엉이, 독수리, 소쩍새, 솔부엉이, 흑고니 소각 - 허가개체 : 35개체(황조롱이12, 수리부엉이5, 독수리12, 소쩍새4, 솔부엉이1, 흑고니1) 멸실신고번호 : 2023-경가-파주시-43 등 ○ 허가기간 : 2024.03.26. ~ 2024.04.09. 	<허가>
	24	동물	천연기념물 수달	<ul style="list-style-type: none"> ○ 신청인 : ***** ** ○ 허가사항 <ul style="list-style-type: none"> - 사업명 : 수달 학술연구를 위한 시료채취 - 허가내용 : 수달 털(모근) 채취 - 허가개체 : 22개체 - 허가장소 : 충남야생동물구조센터 ○ 허가조건 : 붙임 허가서 참고 ○ 허가기간 : 2024.03.27. ~ 2024.05.31. 	<허가>
	25	동물	천연기념물 수달	<ul style="list-style-type: none"> ○ 신청인 : ***** ** ○ 허가사항 <ul style="list-style-type: none"> - 사업명 : 수달 학술연구를 위한 시료채취 - 허가내용 : 수달 털(모근) 채취 - 허가개체 : 7개체 - 허가장소 : 전남야생동물구조센터 ○ 허가조건 : 붙임 허가서 참고 ○ 허가기간 : 2024.03.27. ~ 2024.05.31. 	<허가>
	26	동물	천연기념물 수달	<ul style="list-style-type: none"> ○ 신청인 : ** ***** ○ 허가사항 <ul style="list-style-type: none"> - 사업명 : 천연기념물 폐사체 소각 - 허가내용 : 수달 소각 - 허가개체 : 1개체(멸실신고번호 : 2024-대구-달서구-1) ○ 허가조건 : 붙임 허가서 참고 ○ 허가기간 : 2024. 03. 27. ~ 2024. 04. 10. 	<허가>

구분	연번	유형	대상문화재	주요내용	비고
	27	동물	천연기념물 수달	<ul style="list-style-type: none"> ○ 신청인 : **** ○ 허가사항 <ul style="list-style-type: none"> - 사업명 : 천연기념물 폐사체 매장 - 허가내용 : 수달 매장 - 허가개체 : 2개체(멸실신고번호 : 2024-강원-태백시-5,6) ○ 허가조건 : 붙임 허가서 참고 ○ 허가기간 : 2024. 03. 27. ~ 2024. 04. 10. 	<허가>
	28	동물	천연기념물 수달	<ul style="list-style-type: none"> ○ 신청인 : ***** ○ 허가사항 <ul style="list-style-type: none"> - 사업명 : 전시 목적 사육 - 허가내용 : 수달 사육 - 허가개체 : 2개체(수달보호협회 사육개체) - 사육장소 : 국립생태원 ○ 허가조건 : 붙임 허가서 참고 ○ 허가기간 : 2024.03.29. ~ 2029.03.28. 	<허가>
	29	동물	천연기념물 수달	<ul style="list-style-type: none"> ○ 신청인 : ***** ○ 허가사항 <ul style="list-style-type: none"> - 사업명 : 전시 목적 사육 - 허가내용 : 수달 사육 - 허가개체 : 2개체(국립생태원 사육개체) - 사육장소 : 한국수달보호협회 ○ 허가조건 : 붙임 허가서 참고 ○ 허가기간 : 2024.03.29. ~ 2029.03.28. 	<허가>
	30	동물	천연기념물 꼬치동자개	<ul style="list-style-type: none"> ○ 신청인 : ***** ***** ○ 허가사항 <ul style="list-style-type: none"> - 사업명 : 꼬치동자개 자연서식지 방사 - 허가내용 : 꼬치동자개 자연방사 및 모니터링을 위한 포획 - 허가개체 : 500개체 - 방사장소 : 경상남도 함양군 지곡면 창평리 755-107 일대(남강) ○ 허가조건 : 붙임 허가서 참고 ○ 허가기간 : 2024.04.02. ~ 2025.04.30. 	<허가>

구분	연번	유형	대상문화재	주요내용	비고
	31	동물	천연기념물 비단벌레 등 3종	<ul style="list-style-type: none"> ○ 신청인 : ***** ○ 허가사항 <ul style="list-style-type: none"> - 사업명 : 습지조사사업 - 허가내용 : 비단벌레, 장수하늘소, 산골뚝나비 포획, 동정 후 즉시 방사 - 포획위치 : 전라북도 정읍시 쌍암동 일원(정읍 월영습지) ○ 허가조건 <ol style="list-style-type: none"> 1) 포획, 동정 후 즉시 방사할 것 2) 조사사업 종료 시 지역별로 포획 결과 취합하여 보고할 것 3) 기타 붙임 허가서 참고 ○ 허가기간 : 2024.04.01. ~ 2024.12.31. 	<조건부 허가>
	32	동물	천연기념물 비단벌레 등 3종	<ul style="list-style-type: none"> ○ 신청인 : ***** ○ 허가사항 <ul style="list-style-type: none"> - 사업명 : 습지조사사업 - 허가내용 : 비단벌레, 장수하늘소, 산골뚝나비 포획, 동정 후 즉시 방사 - 포획위치 : 제주특별자치도 제주시 대월읍 광령리 일원(제주 숨은물뱅듸) ○ 허가조건 <ol style="list-style-type: none"> 1) 포획, 동정 후 즉시 방사할 것 2) 조사사업 종료 시 지역별로 포획 결과 취합하여 보고할 것 3) 기타 붙임 허가서 참고 ○ 허가기간 : 2024.04.01. ~ 2024.12.31. 	<조건부 허가>
	33	동물	천연기념물 비단벌레 등 3종	<ul style="list-style-type: none"> ○ 신청인 : ***** ○ 허가사항 <ul style="list-style-type: none"> - 사업명 : 습지조사사업 - 허가내용 : 비단벌레, 장수하늘소, 산골뚝나비 포획, 동정 후 즉시 방사 - 포획위치 : 경상남도 함안군 범수면 우거리 일원(함안 질날늪) ○ 허가조건 <ol style="list-style-type: none"> 1) 포획, 동정 후 즉시 방사할 것 2) 조사사업 종료 시 지역별로 포획 결과 취합하여 보고할 것 3) 기타 붙임 허가서 참고 ○ 허가기간 : 2024.04.01. ~ 2024.12.31. 	<조건부 허가>

구분	연번	유형	대상문화재	주요내용	비고
	34	동물	천연기념물 비단벌레 등 3종	<ul style="list-style-type: none"> ○ 신청인 : ***** ***** ○ 허가사항 <ul style="list-style-type: none"> - 사업명 : 습지조사사업 - 허가내용 : 비단벌레, 장수하늘소, 산골뚝나비 포획, 동정 후 즉시 방사 - 포획위치 : 전라남도 신안군 흑산면 비리 일원(신안 장도습지) ○ 허가조건 <ol style="list-style-type: none"> 1) 포획, 동정 후 즉시 방사할 것 2) 조사사업 종료 시 지역별로 포획 결과 취합하여 보고할 것 3) 기타 붙임 허가서 참고 ○ 허가기간 : 2024.04.01. ~ 2024.12.31. 	<조건부 허가>
	35	동물	천연기념물 강화갯벌 및 저어새 번식지	<ul style="list-style-type: none"> ○ 신청인 : *** ○ 허가사항 <ul style="list-style-type: none"> - 사업명 : 새우양식장 조성 - 사업위치 : 인천광역시 강화군 삼산면 매음리 428-44번지(허용기준 4구역) - 허가내용 : 새우양식장 조성 대지면적 : 7,000㎡ 건축규모 : 가설건축물 지상 1층 / 4동 건축구조(지붕형태) : 가설건축물 1동(비닐하우스), 가설건축물 2~4동(컨테이너) 토목공사 <ul style="list-style-type: none"> · 토 공 : 흙쌓기(H=0.8m) 2,729.0㎡, 순성토(H=0.8m), 성토범면다짐 231㎡ · 우 수 공: PE이중벽관(D300) L=58.0m, PE이중벽관(D200) L=231m, 빗물받이 3개소, 집수정 2개소 · 오 수 공: 우수관(D150, PVC) L=21m, 정화조 1개소(굴착 H=1.6) · 포 장 공: 콘크리트포장(T=20cm) A=580㎡ (진입로 L=96.64m) ○ 허가조건 : 저어새 번식시기(4월~7월) 공사 시 소음 및 진동 등 방해요인 저감방안 수립 후 시행 ○ 허가기간 : 2024.04.01. ~ 2026.02.28. 	<조건부 허가>

구분	연번	유형	대상문화재	주요내용	비고
	36	동물	천연기념물 황새	<ul style="list-style-type: none"> ○ 신청인 : **** ○ 허가사항 <ul style="list-style-type: none"> - 사업명 : 황새의 텃새 개체군 복원 - 허가내용 : 황새 방사 - 허가개체 : 황새 2개체 - 방사장소 : 충청북도 청주시 상당구 문의면 괴곡리 103-1 ○ 허가조건 : 붙임 허가서 참고 ○ 허가기간 : 2024.4.05. ~ 2024.4.30. 	<허가>
	37	동물	천연기념물 연산화악리의 오계	<ul style="list-style-type: none"> ○ 신청인 : ***** ** ○ 허가사항 <ul style="list-style-type: none"> - 사업명 : 연산화악리의 오계 노후 종계 세대교체 - 허가내용 : 연산화악리의 오계 노후 종계 도태 - 허가개체 : 455개체 ○ 허가조건 : 기타 허가서 참조 ○ 허가기간 : 2024.04.05. ~ 2024.04.12. 	<허가>
	38	동물	천연기념물 참매	<ul style="list-style-type: none"> ○ 신청인 : ****(** ***) ○ 허가사항 <ul style="list-style-type: none"> - 사업명 : 매사냥 활동을 위한 참매 포획 및 사육 - 허가내용 : 참매 포획 및 사육 - 허가개체 : 1개체 - 포획위치 : 경기도 파주시 일원 - 사육장소 : 파주시 파주읍 통일로 1171 ○ 허가조건 <ul style="list-style-type: none"> - 포획 즉시 우리청에 신고(포획장소, 포획방법, 포획결과 포함)하여야 하며 포획 후 15일을 경과하지 않아야 함 - 전통 매사냥 전승을 위해 매사냥 공개행사에 시연 참여 후 결과 보고할 것 - 붙임 2의 사육 관리대장을 매일 작성하고 완료신고 시 제출할 것 - 기타 붙임 허가서 참고 ○ 허가기간 : 2024.10.01. ~ 2024.12.31. (사육) 포획일로부터 2027.3.31. 	<허가>

구분	연번	유형	대상문화재	주요내용	비고
	39	동물	천연기념물 수달	<ul style="list-style-type: none"> ○ 신청인 : ***** ***** ○ 허가사항 <ul style="list-style-type: none"> - 사업명 : 수달 폐사체 매장 - 허가내용 : 수달 매장 - 허가개체 : 1개체 ○ 허가조건 : 붙임 허가서 참고 ○ 허가기간 : 2024.04.09. ~ 2024.04.23. 	<허가>
	40	동물	천연기념물 뿔쇠오리 등 11종	<ul style="list-style-type: none"> ○ 신청인 : ***** ○ 허가사항 <ul style="list-style-type: none"> - 사업명 : 철새 유전자 분석 및 이동경로 연구 - 허가내용 : 뿔쇠오리 등 11종 포획 및 채취, 위치추적기 부착 후 즉시방사 - 허가개체 : 종별 5개체 이내(참매, 붉은배새매, 새매, 매, 소쩍새, 솔부엉이, 큰소쩍새, 뿔쇠오리, 팔색조, 두견이, 흑비둘기) - 포획위치 : 제주특별자치도 서귀포시 대정읍 마라도 일원 ○ 허가조건 <ul style="list-style-type: none"> - 포획 시 번식방해 등을 최소화 할 수 있도록 포획 인원을 최소화하여 진행 - 포획 중, 개체수, 포획방법, 포획결과, 위치추적 결과에 대해서 사진자료와 함께 완료 시 완료보고서를 우리 청에 제출 - 기타 허가조건 붙임 허가서 참고 ○ 허가기간 : 2024.04.11. ~ 2024.12.31. 	<허가>

구분	연번	유형	대상문화재	주요내용	비고
	41	동물	천연기념물 남생이	<ul style="list-style-type: none"> ○ 신청인 : ***** ○ 허가사항 <ul style="list-style-type: none"> - 사업명 : 남생이 학술연구 - 허가내용 : 남생이 포획 및 채취, 위치추적기 부착 후 방사 - 허가개체 : 20개체(포획 및 채취 20개체, 위치추적기 부착 5개체) 4) 포획위치 : 무등산국립공원 ○ 허가조건 : 포획 및 부착, 채취 후 즉시 방사할 것 ○ 허가기간 : 2024.4.15. ~ 2024.12.31. 	<조건부 허가>
	42	동물	천연기념물 남생이	<ul style="list-style-type: none"> ○ 신청인 : ***** ○ 허가사항 <ul style="list-style-type: none"> - 사업명 : 남생이 학술연구 - 허가내용 : 남생이 포획 후 즉시방사 - 허가개체 : 5개체 - 포획위치 : 무등산국립공원 ○ 허가조건 : 포획 후 즉시 방사할 것 ○ 허가기간 : 2024.4.15. ~ 2024.11.30. 	<조건부 허가>
	43	동물	천연기념물 미호종개 등 3종	<ul style="list-style-type: none"> ○ 허가받는 이 : ***** ***** ○ 허가사항 <ul style="list-style-type: none"> - 사업명 : 습지조사사업 - 허가내용 : 어름치, 미호종개, 꼬치동자개 포획, 동정 후 즉시 방사 - 포획위치 : 강원도 홍천군(홍천강 노루목교습지, 홍천강 홍천대교습지, 덕치천 덕치습지, 홍천 속초저수지습지, 금계천 예의촌1교습지, 홍천강 태학교습지, 홍천강 대진교습지) ○ 허가조건 <ul style="list-style-type: none"> 1) 포획, 동정 후 즉시 방사할 것 2) 조사사업 종료 시 지역별로 포획 결과 취합하여 보고할 것 3) 기타 붙임 허가서 참고 ○ 허가기간 : 2024.04.15. ~ 2024.12.31. 	<조건부 허가>

구분	연번	유형	대상문화재	주요내용	비고
	44	동물	천연기념물 산골뚝나비 등 3종	<ul style="list-style-type: none"> ○ 허가받는 이 : ***** ***** ○ 허가사항 <ul style="list-style-type: none"> - 사업명 : 습지조사사업 - 허가내용 : 산골뚝나비, 비단벌레, 장수하늘소 포획, 동정 후 즉시 방사 - 포획위치 : 제주특별자치도 서귀포시 1100로 1555일원 ○ 허가조건 <ul style="list-style-type: none"> 1) 포획, 동정 후 즉시 방사할 것 2) 조사사업 종료 시 지역별로 포획 결과 취합하여 보고할 것 3) 기타 붙임 허가서 참고 ○ 허가기간 : 2024.04.15. ~ 2024.12.31. 	<조건부 허가>
	45	동물	천연기념물 참매	<ul style="list-style-type: none"> ○ 신청인 : ****(*** ***) ○ 허가사항 <ul style="list-style-type: none"> - 사업명 : 매사냥 활동을 위한 참매 사육 - 허가내용 : 참매 사육 - 허가개체 : 1개체(기 사육개체 허가 기간 만료에 따른 재신청) - 사육장소 : 경상남도 남해군 이동면 초양로 141 ○ 허가조건 <ul style="list-style-type: none"> - 전통 매사냥 전승을 위해 매사냥 공개행사에 시연 참여 후 결과 보고할 것 - 붙임 2의 사육 관리대장을 매일 작성하고 완료신고 시 제출할 것 - 기타 붙임 허가서 참고 ○ 허가기간 : 2024.4.15. ~ 2027.3.31. 	<조건부 허가>

구분	연번	유형	대상문화재	주요내용	비고
	46	동물	낙동강 하류 철새 도래지	<ul style="list-style-type: none"> ○ 신청인 : *** ○ 신청사항 <ul style="list-style-type: none"> - 사업명 : 태양광 발전시설 설치 - 사업위치 : 부산광역시 강서구 강동동 3609-6, 3609-7번지(허용기준 2구역) - 허가내용 : 기존 건물 지붕 위 태양광 발전시설 설치 · 발전용량 59.895kw, 모듈 605w*총99장 설치(13직3병, 12직5병), 인버터 60kw 1대 설치 - 허가조건 <ul style="list-style-type: none"> · 제출된 사업계획서대로 시행하시기 바람 · 허가기간 연장 시에도 겨울철새 도래기간(매년 11월~ 익년3월)에는 사업을 중지하시기 바람 - 허가기간: 2024. 4. 1. ~ 2024. 10. 31. 	<조건부 허가>
	47	동물	낙동강 하류 철새 도래지	<ul style="list-style-type: none"> ○ 신청인 : ***** ○ 신청사항 <ul style="list-style-type: none"> - 사업명 : 낙동강하구에코센터 주차장 안전관리 CCTV 설치 - 사업위치 : 부산광역시 사하구 낙동남로 1240, 하단동 1211-4(문화재구역) - 허가내용 : 주차장 내 안전관리 CCTV(20대) 설치 · CCTV 지주(Ø153×4,000mm) 20대, 스피드돔 카메라(115×315×442mm) 8대, 블랙 카메라(109×159×392mm) 12대 설치 - 허가기간: 2024. 4. 1. ~ 2024. 5. 31. 	<허가>

구분	연번	유형	대상문화재	주요내용	비고
	48	동물	낙동강 하류 철새 도래지	<ul style="list-style-type: none"> ○ 신청인 : *** ○ 신청사항 <ul style="list-style-type: none"> - 사업명 : 농지 성토 - 사업위치 : 부산광역시 강서구 죽림동 52번지(허용기준 5구역) - 허가내용 <ul style="list-style-type: none"> · 농지 성토 높이 0.5m, 면적 259㎡ - 허가조건 <ul style="list-style-type: none"> · 경작 시 농약 사용을 최소화하시기 바라며, 밭 이외 사용은 지양하시기 바람 · 기간 연장 시에도 겨울철새 도래 기간(11월~익년 3월)에는 사업을 중지하시기 바람 - 허가기간 : 2024. 4. 1. ~ 2024. 10. 31. 	<조건부 허가>
	49	동물	낙동강 하류 철새 도래지	<ul style="list-style-type: none"> ○ 신청인 : *** ○ 신청사항 <ul style="list-style-type: none"> - 사업명 : 태양광 발전시설 설치 - 사업위치 : 부산광역시 강서구 대저2동 4269-11번지(허용기준 3구역) - 허가내용 : 기존 건축물 위 태양광 발전시설 설치 <ul style="list-style-type: none"> · 총 설비용량 99.22kW, 모듈 605W×164매, 인버터 1대(125kVA) - 허가조건 <ul style="list-style-type: none"> · 제출된 사업계획서대로 시행하시기 바람 · 허가기간 연장 시에도 겨울철새 도래 기간(매년 11월익년3월)에는 사업을 중지하시기 바람 - 허가기간 : 2024. 4. 4. ~ 2024. 8. 31. 	<조건부 허가>

구분	연번	유형	대상문화재	주요내용	비고
	50	동물	낙동강 하류 철새 도래지	<ul style="list-style-type: none"> ○ 신청인 : *** ○ 신청사항 <ul style="list-style-type: none"> - 사업명 : 태양광 발전시설 설치 - 사업위치 : 부산광역시 강서구 봉림동 567-8번지(허용기준 5구역) - 허가내용 : 기존 건축물 위 태양광 발전시설 설치 · 총 설비용량 139.15kW, 모듈 605W×230매, 인버터 2대(110kW, 35kW) - 허가조건 <ul style="list-style-type: none"> · 제출된 사업계획서대로 시행하시기 바람 · 허가기간 연장 시에도 겨울철새 도래 기간(매년 11월~ 익년3월)에는 사업을 중지하시기 바람 - 허가기간 : 2024. 5. 1. ~ 2024. 10. 31. 	<조건부 허가>
	51	동물	낙동강 하류 철새 도래지	<ul style="list-style-type: none"> ○ 신청인 : *** ○ 신청사항 <ul style="list-style-type: none"> - 사업명 : 태양광 발전시설 설치 - 사업위치 : 부산광역시 강서구 봉림동 296-1, 299-4번지(허용기준 4, 5구역) - 허가내용 : 기존 건축물 위 태양광 발전시설 설치 · 총 설비용량 55.66kW, 모듈 605W×92매, 인버터 1대(60kW) - 허가조건 <ul style="list-style-type: none"> · 제출된 사업계획서대로 시행하시기 바람 · 허가기간 연장 시에도 겨울철새 도래 기간(매년 11월~ 익년3월)에는 사업을 중지하시기 바람 - 허가기간 : 2024. 5. 1. ~ 2024. 10. 31. 	<조건부 허가>

구분	연번	유형	대상문화재	주요내용	비고
	52	동물	낙동강 하류 철새 도래지	<ul style="list-style-type: none"> ○ 신청인 : *** ○ 신청사항 <ul style="list-style-type: none"> - 사업명 : 태양광 발전시설 설치 - 사업위치 : 부산광역시 강서구 봉림동 299-7번지(허용기준 4, 5구역) - 허가내용 : 기존 건축물 위 태양광 발전시설 설치 · 총 설비용량 60.50kW, 모듈 605W×100매, 인버터 1대(110kW) - 허가조건 <ul style="list-style-type: none"> · 제출된 사업계획서대로 시행하시기 바람 · 허가기간 연장 시에도 겨울철새 도래기간(매년 11월~ 익년3월)에는 사업을 중지하시기 바람 - 허가기간 : 2024. 5. 1. ~ 2024. 10. 31. 	<조건부 허가>
	53	동물	낙동강 하류 철새 도래지	<ul style="list-style-type: none"> ○ 신청인 : *** ○ 신청사항 <ul style="list-style-type: none"> - 사업명 : 태양광 발전시설 설치 - 사업위치 : 부산광역시 강서구 봉림동 299-6번지(허용기준 4, 5구역) - 허가내용 : 기존 건축물 위 태양광 발전시설 설치 · 총 설비용량 60.50kW, 모듈 605W×100매, 인버터 1대(110kW) - 허가조건 <ul style="list-style-type: none"> · 제출된 사업계획서대로 시행하시기 바람 · 허가기간 연장 시에도 겨울철새 도래기간(매년 11월~ 익년3월)에는 사업을 중지하시기 바람 - 허가기간 : 2024. 5. 1. ~ 2024. 10. 31. 	<조건부 허가>

구분	연번	유형	대상문화재	주요내용	비고
	54	동물	낙동강 하류 철새 도래지	<ul style="list-style-type: none"> ○ 신청인 : *** ○ 신청사항 <ul style="list-style-type: none"> - 사업명 : 농지 성토 - 사업위치 : 부산광역시 강서구 강동동 284-5번지(허용기준 5구역) - 허가내용 <ul style="list-style-type: none"> · 성토높이 0.5m, 면적 2,314㎡ - 허가조건 <ul style="list-style-type: none"> · 경작 시 농약 사용을 최소화하시기 바람 · 밭 이외 사용은 지양하시기 바람 · 기간 연장 시에도 겨울철새 도래기간(11월~익년 3월)에는 사업을 중지하시기 바람 - 허가기간 : 2024. 4. 4. ~ 2024. 6. 30. 	<조건부 허가>
	55	동물	한강하류 재두루미 도래지	<ul style="list-style-type: none"> ○ 신청인 : *** ○ 신청사항 <ul style="list-style-type: none"> - 사업명 : 소매점 부지 증설 - 사업위치 : 경기도 파주시 송촌동 532-12, 14번지(허용기준 5구역) - 허가내용 <ul style="list-style-type: none"> · 절토(40m 이하), 산비루 측구(D=200mm) 81.4m · 식생블럭(H=3m이하) 68m 설치 · 우수맨홀(450*450) 1개소 설치, 우수관(D=200mm) 16.7m 설치, 철쭉(8주) 식재 - 허가조건 <ul style="list-style-type: none"> · 제출된 사업계획 도면에 따라 시행하시기 바람(절토 4.0m 이하) · 겨울철새 도래기간(매년 11월~익년 3월)에는 공사를 중지하시기 바람(허가기간 연장 시에도 적용) · 공사 시 차폐막 설치 등 소음진동·비산먼지 등의 영향을 최소화 하여 시행하고, 외부로의 오염물질 유출 방지 등 환경관리에 만전을 기하시기 바람 - 허가기간 : 2024. 4. 4. ~ 2025. 10. 31. 	<조건부 허가>

구분	연번	유형	대상문화재	주요내용	비고
	56	동물	낙동강 하류 철새 도래지	<ul style="list-style-type: none"> ○ 신청인 : (*)*** ○ 신청사항 <ul style="list-style-type: none"> - 사업명 : 태양광 발전시설 설치 - 사업위치 : 부산광역시 강서구 화전동 587-6번지(허용기준 4, 5구역) - 허가내용 : 기존 건축물 위 태양광 발전시설 설치 · 총 설비용량 199.32kW, 모듈 660W×302매, 인버터 2대(110kw 각 1대) - 허가조건 <ul style="list-style-type: none"> · 제출된 사업계획서대로 시행하시기 바람 · 허가기간 연장 시에도 겨울철새 도래 기간(매년 11월~익년3월)에는 사업을 중지하시기 바람 - 허가기간 : 2024. 4. 15. ~ 2024. 9. 30. 	<조건부 허가>
	57	동물	낙동강 하류 철새 도래지	<ul style="list-style-type: none"> ○ 신청인 : ***** ○ 신청사항 <ul style="list-style-type: none"> - 사업명 : 농지 성토 - 사업위치 : 부산광역시 강서구 강동동 2390번지(허용기준 5구역) - 허가내용 <ul style="list-style-type: none"> · 성토높이 1.0m 이하, 전석쌓기 1.0m 이하, 면적 8,654㎡ - 허가조건 <ul style="list-style-type: none"> · 보완제출된 사업계획서대로 사업을 시행하시기 바람 · 경작 시 농약 사용을 최소화하시기 바라며, 밭 이외 사용은 지양하시기 바람 · 기간 연장 시에도 겨울철새 도래 기간(11월~익년 3월)에는 사업을 중지하시기 바람 - 허가기간 : 2024. 4. 4. ~ 2024. 10. 31. 	<조건부 허가>

구분	연번	유형	대상문화재	주요내용	비고
	58	동물	낙동강 하류 철새 도래지	<ul style="list-style-type: none"> ○ 신청인 : *** ○ 신청사항 <ul style="list-style-type: none"> - 사업명 : 농지 성토 및 수목식재 - 사업위치 : 부산광역시 강서구 죽림동 707-14번지(허용기준 2, 3구역) - 허가내용 <ul style="list-style-type: none"> · 농지 성토 : 성토높이 0.5m, 면적 1,780㎡ · 수목 식재 : 조경수 800주 식재 - 허가조건 <ul style="list-style-type: none"> · 경작 시 농약 사용을 최소화하시기 바라며, 밭 이외 사용은 지양하시기 바람 · 기간 연장 시에도 겨울철새 도래기간(11월~익년 3월)에는 사업을 중지하시기 바람 - 허가기간 : 2024. 4. 4. ~ 2024. 10. 31. 	<조건부 허가>
	59	동물	낙동강 하류 철새 도래지	<ul style="list-style-type: none"> ○ 신청인 : *** ○ 신청사항 <ul style="list-style-type: none"> - 사업명 : 농지 성토 - 사업위치 : 부산광역시 강서구 대저2동 4116-2, 4116-5, 4117-5번지(허용기준 2, 3구역) - 허가내용 <ul style="list-style-type: none"> · 성토 높이 0.5m, 면적: 3,789㎡ - 허가조건 <ul style="list-style-type: none"> · 경작 시 농약 사용을 최소화하시기 바라며, 밭 이외 사용은 지양하시기 바람 · 기간 연장 시에도 겨울철새 도래기간(11월~익년 3월)에는 사업을 중지하시기 바람 - 허가기간 : 2024. 4. 4. ~ 2024. 8. 31. 	<조건부 허가>

구분	연번	유형	대상문화재	주요내용	비고
	60	동물	낙동강 하류 철새 도래지	<ul style="list-style-type: none"> ○ 신청인 : *** ○ 신청사항 <ul style="list-style-type: none"> - 사업명 : 농막 설치 - 사업위치 : 부산광역시 강서구 대저2동 4778-2번지(문화재구역, 허용기준 1구역) - 허가내용 : 농막 1개동 설치(9m*6m, 최고높이 3.5m) - 허가조건 <ul style="list-style-type: none"> · 마감재의 색상은 주변환경과 조화로운 색을 활용(붉은색이나 오렌지색 사용 지양)하시고 가급적 수변에서 떨어진 곳에 설치하시기 바람 · 가설건축물은 농막 용도로만 사용 (수도시설 및 오폐수 발생시설, 간이화장실, 정화조 설치 금지) 하시기 바람 - 허가기간 : 2024. 4. 5. ~ 2024. 10. 1. 	<조건부 허가>
	61	동물	낙동강 하류 철새 도래지	<ul style="list-style-type: none"> ○ 신청인 : ***** ○ 신청사항 <ul style="list-style-type: none"> - 사업명 : 꼬리명주나비 서식지 및 종 복원사업(을숙도 구간) - 사업위치 : 부산광역시 사하구 하단동 1207-2, 1154번지 일원(문화재구역) - 허가내용 : 쥐방울덩굴 식재 및 관리, 덩굴식물 활착구조물 설치, 꼬리명주나비 유충 및 성충 이식 - 허가기간 : 2024.4.5. ~ 2024.10.31. 	<허가>

구분	연번	유형	대상문화재	주요내용	비고
	62	동물	낙동강 하류 철새 도래지	<ul style="list-style-type: none"> ○ 신청인 : ***** ○ 신청사항 <ul style="list-style-type: none"> - 사업명 : 꼬리명주나비 서식지 및 중 복원사업(사상구 삼락생태공원) - 사업위치 : 부산광역시 사상구 삼락동 29-17번지, 29-25번지 일원(허용기준 1구역) - 허가내용 : 쥐방울덩굴 식재 및 관리, 덩굴식물 활착구조물 설치, 꼬리명주나비 유충 및 성충 이식 - 허가기간 : 2024. 4. 5. ~ 2024. 10. 31. 	<허가>
	63	동물	한강하류 재두루미 도래지	<ul style="list-style-type: none"> ○ 신청인 : *** ○ 신청사항 <ul style="list-style-type: none"> - 사업명 : 농지 성토 - 사업위치 : 경기도 김포시 하성면 마곡리 793-2, 793-3번지(허용기준 5구역) - 허가내용 : 농지성토 높이 0.9m, 면적 6,615㎡ - 허가조건 <ul style="list-style-type: none"> · 제출하신 사업계획서(벼농사 지속)대로 시행하시기 바람 - 허가기간 : 2024. 4. 5. ~ 2024. 10. 31. 	<조건부 허가>
	64	동물	한강하류 재두루미 도래지	<ul style="list-style-type: none"> ○ 신청인 : ***** ○ 신청사항 <ul style="list-style-type: none"> - 사업명 : 근린생활시설(사무소) 내 군 시설물 증축 - 사업위치 : 경기도 파주시 신촌동 659-1번지(허용기준 2구역) - 허가내용 : 기존 건축물 옥상 군 시설물(옥상관측소) 증축(2,400*2,400mm), 난간, 외부계단 설치 - 허가조건 <ul style="list-style-type: none"> · 허가기간 연장 시에도 겨울철새 도래기간(매년 11월~익년 3월)에는 공사를 중지하시기 바람 - 허가기간 : 2024. 4. 5. ~ 2024. 4. 30. 	<조건부 허가>

구분	연번	유형	대상문화재	주요내용	비고
	65	동물	한강하류 재두루미 도래지	<ul style="list-style-type: none"> ○ 신청인 : ***** ○ 신청사항 <ul style="list-style-type: none"> - 사업명 : 교정 및 군사시설(생활관) 신축공사 - 사업위치 : 김포시 하성면 시암리 103-1 외 6필지(허용기준 3구역) - 허가내용 : 교정 및 군사시설(생활관) 신축공사(기존 시설 철거 및 신축) · 대지면적 33,877㎡, 건축면적 457.36㎡, 연면적 1,372.51㎡ · 최고높이 14.15m, 지상3층, 옹벽(최대높이 4m) - 허가조건 <ul style="list-style-type: none"> · 허가기간 중 겨울철새 도래기간(매년 11월~익년 3월)에는 공사를 중지하시기 바람(허가기간 연장 시에 도 적용) · 공사 시 소음·진동·비산먼지 등의 영향을 최소화하고 폐기물, 오염물질 외부 유출 방지 철저 등 환경관리에 만전을 기하시기 바람 - 허가기간 : 2024. 4. 8. ~ 2025. 10. 31. 	<조건부 허가>
	66	동물	낙동강 하류 철새 도래지	<ul style="list-style-type: none"> ○ 신청인 : *** ○ 신청사항 <ul style="list-style-type: none"> - 사업명 : 퇴비창고 신축 - 사업위치 : 부산광역시 강서구 강동동 1199-4번지(허용기준 1,2구역) - 사업내용 : 퇴비창고 신축(토지 형질변경) · 토지 형질변경(300㎡) · 포장공 자갈포설(t=8cm) A=130.45㎡ · 퇴비창고 신축(대지면적 273.5㎡, 건축면적 150.6㎡, 연면적 150.6㎡) - 허가조건 <ul style="list-style-type: none"> · 보완 제출된 사업계획서의 퇴비창고(기성품 퇴비 보관 용도로만 사용하시기 바람 · 허가기간 연장 시에도 겨울철새 도래기간(매년 11월~ 익년3월)에는 사업을 중지하시기 바람 - 허가기간 : 2024. 4. 1. ~ 2024. 10. 31. 	<조건부 허가>

구분	연번	유형	대상문화재	주요내용	비고
	67	동물	낙동강 하류 철새 도래지	<ul style="list-style-type: none"> ○ 신청인 : *** ○ 신청사항 <ul style="list-style-type: none"> - 사업명 : 태양광 발전시설 설치 - 사업위치 : 부산광역시 강서구 강동동 656-5번지(허용기준 1구역) - 사업내용 : 기존 건물 지붕 위 태양광 발전시설 설치(496㎡) · 설비용량 46.41kw, 모듈 595W*78매, 인버터 1대(60kw) - 허가조건 <ul style="list-style-type: none"> · 제출된 사업계획서대로 시행하시기 바람 · 허가기간 연장 시에도 겨울철새 도래기간(매년 11월~익년3월)에는 사업을 중지하시기 바람 - 허가기간 : 2024. 4. 1. ~ 2024. 10. 31. 	<조건부 허가>
	68	동물	강화 갯벌 저어새 번식지	<ul style="list-style-type: none"> ○ 신청인 : ***, ***, (*)***** ○ 신청사항 <ul style="list-style-type: none"> - 사업명 : 제2종 근린생활시설(사무소) 및 단독주택 건립, 진입로 부지조성 - 사업위치 : 인천광역시 강화군 삼산면 하리 17-10, -11, -15, -16(허용기준 2,3구역) - 사업내용 <ul style="list-style-type: none"> · 진입로 700㎡, 지상2층 1개동(121.75㎡/197.50㎡), 지상1층 5개동(88.56㎡), 최고높이 8.6m(경사지붕),보강토 옹벽 높이최대 4m - 허가조건 <ul style="list-style-type: none"> · 공사시 소음 및 진동 등 방해요인 저감방안 수립 후 시행 · 건물 외관은 문화재와 조화되는 명도와 채도가 낮은 색상 사용 · 기간 연장 시에도 겨울철새 도래기간(11월~익년 3월)에는 사업을 중지하시기 바람 - 허가기간 : 2024. 4. 1. ~ 2024. 10. 31. 	<조건부 허가>

구분	연번	유형	대상문화재	주요내용	비고
	69	지질	보성 비봉리 공용알 화석산지	<ul style="list-style-type: none"> ○ 신청인 : *** ○ 신청사항 <ul style="list-style-type: none"> - 사업명 : 패류생산해역 비봉지구 농어촌마을하수도 정비 - 사업위치 : 전남 보성군 득량면 비봉리 595-5번지 일원(문화재구역, 1:2:3구역) - 허가내용 <ul style="list-style-type: none"> · 자가펌프 8개소, 맨홀펌프장 1 개소, 소규모 공공하수처리시설 설치(Q=45m³/일) · 오수관로 : 자연유하(D200mm L= 1,206m), 압송관로(D100mm L= 865m, D75mm=206m) · 배수설비 : 가정연결관(D150mm L= 811m, D100mm L=2,587m), 압송관로 (D50mm L=461m, D75mm L=243m) 등 ○ 허가조건 <ul style="list-style-type: none"> - 기초공사 중 선소층이 노출되거나 화 석발견시 문화재청에 보고 ○ 허가기간 : 허가일로부터 2027.6.30. 	<조건부 허가>
	70	지질	해남 우항리 공룡·익룡·새 발자국 화석산지	<ul style="list-style-type: none"> ○ 신청인 : ***(***) ○ 신청사항 <ul style="list-style-type: none"> - 사업명 : 폭염쉼터 조성 - 사업위치 : 전남 해남군 황산면 우항 리 191번지(문화재구역) - 사업내용 <ul style="list-style-type: none"> · 쿨링포그(총길이 103m, 쿨링포 그 40개소/5m 간격, 고압펌프 및 제어패널 2개소) ○ 허가조건 <ul style="list-style-type: none"> - 기초공사 중 우항리 퇴적암층이 노출 되거나 화석발견시 문화재청에 보고 ○ 허가기간 : 2024.4.18. ~ 2024.8.31. 	<조건부 허가>

구분	연번	유형	대상문화재	주요내용	비고
	71	식물	이천 도립리 반룡송	<ul style="list-style-type: none"> ○ 신청인 : **** ○ 허가사항 <ul style="list-style-type: none"> - 사업명 : 이천시 천연기념물 후계목 육성 - 사업위치 : 경기 이천시 백사면 도립리 201-11번지(문화재구역) - 허가내용 : 접수 30개 채취 ○ 허가조건 <ul style="list-style-type: none"> - 제출된 사업계획서대로 시행하시기 바람 - 후계목 육성 후 결과보고서를 우리청으로 제출하시기 바람 ○ 허가기간 : 2024. 3. 18. ~ 2024. 4. 12. 	<허가>
	72	식물	이천 신대리 백송	<ul style="list-style-type: none"> ○ 신청인 : **** ○ 허가사항 <ul style="list-style-type: none"> - 사업명 : 이천시 천연기념물 후계목 육성 - 사업위치 : 경기 이천시 백사면 신대로 산32번지 외 7필(문화재구역) - 허가내용 : 접수 30개 채취 ○ 허가조건 <ul style="list-style-type: none"> - 제출된 사업계획서대로 시행하시기 바람 - 후계목 육성 후 결과보고서를 우리청으로 제출하시기 바람 ○ 허가기간 : 2024. 3. 18. ~ 2024. 4. 12. 	<허가>
	73	식물	담양 태목리 대나무 군락	<ul style="list-style-type: none"> ○ 신청인 : **** ○ 허가사항 <ul style="list-style-type: none"> - 사업명 : 담양 태목리 대나무 군락 죽순채취 사업 - 사업위치 : 전라남도 담양군 대전면 태목리 656-2(문화재구역) - 허가내용 : 접수 30개 채취 ○ 허가조건 <ul style="list-style-type: none"> - 제출된 사업계획서대로 시행하시기 후 장기적인 군락지 생육환경 개선을 위하여 정비사업 대상구역을 구분하여 단계별 식생정비 등의 보수정비 및 모니터링 등의 계획 수립 ○ 허가기간 : 2024.3.25. ~ 2024.6.30. 	<조건부 허가>

구분	연번	유형	대상문화재	주요내용	비고
	74	식물	보성 전일리 팽나무 숲	<ul style="list-style-type: none"> ○ 신청인 : **** ○ 허가사항 <ul style="list-style-type: none"> - 사업명 : 회천면 전일리 지방 상수도 급수관로공사 - 사업위치 : 전라남도 보성군 회천면 일림산길 393대 등(허용기준 1구역) - 허가내용 : 가정관로 D16, L=69m * 전체사업규모 : 급수관로(D75 L=156m, D50 L=625m, D35 L=857m, D25 L=673m), 가정관로(D16 L=930m) 등 ○ 허가조건 <ul style="list-style-type: none"> - 제출된 사업계획서대로 시행하시기 바람 - 전남 보성군 회천면 일림산길 46-6 가정관로 설치 시, 신규 급수관로에서 최소거리(3m) 이격하여 설치하시기 바람 ○ 허가기간 : 2024.3.27. ~ 2024.6.30. 	<조건부 허가>
	75	식물	함평 기각리 불가시나무 자생북한지	<ul style="list-style-type: none"> ○ 신청인 : ****(*****) ○ 허가사항 <ul style="list-style-type: none"> - 사업명 : 함평 특화자원활용 나비마을 만들기 사업 - 사업위치 : 전라남도 함평군 함평읍 기각리 산12-2번지 - 허가내용 : 탐방로 조성 *보행매트(W1500xT30) 279m, 방향 안내판(H600xT50) 4개소, 벌목(290m²) ○ 허가조건 <ul style="list-style-type: none"> - 제출된 사업계획서대로 시행하시기 바람 ○ 허가기간 : 2024.3.28. ~ 2024.5.31. 	<허가>

구분	연번	유형	대상문화재	주요내용	비고
	76	식물	서천 마량리 동백나무 숲	<ul style="list-style-type: none"> ○ 신청인 : *****(***) ○ 허가사항 <ul style="list-style-type: none"> - 사업명 : 서천 마량리 동백나무 숲 후계목 육성 - 사업위치 : 충남 서천군 서면 마량리 275-1 - 허가내용 : 모수(모수번호 51~60) 당 20개의 삽수(2년생 가지) 채취(총200개) ○ 허가조건 <ul style="list-style-type: none"> - 후계목 증식 및 활용 결과를 우리 청으로 제출하시기 바람 ○ 허가기간 : 2024.4.8. ~ 2024.4.19. 	<조건부 허가>
	77	식물	원성 대안리 느티나무	<ul style="list-style-type: none"> ○ 신청인 : *** ○ 허가사항 <ul style="list-style-type: none"> - 사업명: 지하수개발공사 - 사업위치: 강원특별자치도 원주시 흥업면 대안리 1279-1번지 (허용기준 3구역) - 허가내용: 지하수 개발 위한 굴착(굴착지름 150mm, 굴착 깊이 100m) ○ 허가조건 : 제출된 사업계획서대로 시행하시기 바람 ○ 허가기간 : 2024.04.08.~ 2024.06.07. 	<허가>
	78	식물	영월 하송리 은행나무	<ul style="list-style-type: none"> ○ 신청인 : *** ***** ○ 불허사항 <ul style="list-style-type: none"> - 사업위치: 강원특별자치도 영월군 영월읍 하송리 128-7(허용기준 1구역) - 신청내용: 은행나무 10~11주 식재 ○ 불허사유 : 자연유산 보존에 부정적 영향을 미칠 우려가 있음 	<불허>

구분	연번	유형	대상문화재	주요내용	비고
	79	천보	설악산 천연보호구역	<ul style="list-style-type: none"> ○ 신청인 : *****(***) ○ 허가사항 <ul style="list-style-type: none"> - 사업명: 설악동 비선교 정비공사 실시설계 중 지반조사 - 사업위치: 강원특별자치도 속초시 설악동 168-4 일원 - 허가내용: 지반굴착 2개소(직경 76mm, 굴착 깊이 30m) ○ 허가조건 : 제출된 사업계획서대로 시행하시기 바람 ○ 허가기간 : 2024.03.27. ~ 2024.05.31. 	<허가>
	80	천보	한라산 천연보호구역	<ul style="list-style-type: none"> ○ 신청인 : **** * ** * ○ 허가사항 <ul style="list-style-type: none"> - 사업명: 체육시설 정비사업 - 사업위치: 제주특별자치도 서귀포시 신례리 2194번지(문화재구역) - 허가내용: 노후 운동기구 10개소 철거 및 신규 운동기구 7개소 설치 ○ 허가조건 : 제출한 사업계획서대로 시행하시기 바람 ○ 허가기간 : 2024.04.01. ~ 2024.06.30. 	<조건부 허가>
	81	천보	창녕 우포늪 천연보호구역	<ul style="list-style-type: none"> ○ 신청인 : ***** ○ 허가사항 <ul style="list-style-type: none"> - 사업명: 「미세조류에 의한 담수 퇴적환경의 탄소 및 저장기능 규명」 연구(2차년도) - 사업위치: 경상남도 창녕군 유어면 세진리, 대대리, 소야리 일대(문화재구역) - 허가내용: 우포늪 내부 퇴적토 시추 채취(3지점), 퇴적 표층 및 수체 시료 채취(7지점) ○ 허가조건 <ul style="list-style-type: none"> - 우포따오기 복원센터까지 시추소음이 들릴 경우 작업 중지 - 작업 일정은 창녕군과 사전 협의 - 사업기간 연장 불가(사업기간 내 완료) ○ 허가기간 : 2024.06.01. ~ 2024.09.30. 	<조건부 허가>

구분	연번	유형	대상문화재	주요내용	비고
	82	천보	한라산 천연보호구역	<ul style="list-style-type: none"> ○ 신청인 : ***** ***** ○ 허가사항 <ul style="list-style-type: none"> - 사업명: 한라산국립공원(어리목지구) 제설차 보관소 설치공사 - 사업위치: 제주특별자치도 제주시 1100로 2070-61(문화재구역) - 허가내용: 제설차 보관소(농업용비닐하우스) 84㎡ 설치 ○ 허가조건 : 제출된 사업계획서대로 시행하시기 바람 ○ 허가기간 : 2024.04.05. ~ 2024.04.30. 	<허가>
	83	천보	마라도 천연보호구역	<ul style="list-style-type: none"> ○ 신청인 : *** ○ 허가사항 <ul style="list-style-type: none"> - 사업명: 교회 신축 - 사업위치: 제주특별자치도 서귀포시 대정읍 가파리 607번지(문화재구역) - 허가내용: 기존 교회 철거 및 신축 <ul style="list-style-type: none"> . 건축면적:136.08㎡(2동) . 건물규모: 지상 1층, 최고높이 4.7m . 건물구조: 철근콘크리트조 . 울타리 설치: 제주석 쌓기 L115m, H0.6m . 수변공간: 18.54㎡ . 포장면적: 주차 투수블럭설치 17.5㎡, 진입로 판석포장 60.21㎡ ○ 허가조건 <ul style="list-style-type: none"> - 건축공사를 위한 장비반입 및 자재운반 시 원형 녹지가 훼손되지 않도록 주의하시고, 발생하는 폐기물은 적법하게 처리 - 건물외벽 창문에 조류충돌 방지스티커를 부착하여 조류 충돌사고 방지 ○ 허가기간 : 2024.05.01. ~ 2025.12.31. 	<조건부 허가>

구분	연번	유형	대상문화재	주요내용	비고
	84	천보	한라산 천연보호구역	<ul style="list-style-type: none"> ○ 신청인 : ***** ○ 허가사항 <ul style="list-style-type: none"> - 사업명: 한라산국립공원 관음사야영장 현대화사업 - 사업위치: 제주특별자치도 제주시 산록북로 588(허용기준 1, 2구역) - 허가내용 <ul style="list-style-type: none"> . 전기콘센트 등 전기시설 설치 1식 . 야영데크 전면 교체, 수량 및 이격거리 조정 1식 . 어린이 숲놀이터 설치 1식 . 취사장 및 샤워장 내부 리모델링 1식 . 소화기 추가 설치 1식 ○ 허가조건 : 제출한 사업계획서대로 시행하시기 바람 ○ 허가기간 : 2024.06.03. ~ 2024.12.31. 	<허가>
	85	천보	설악산 천연보호구역	<ul style="list-style-type: none"> ○ 신청인 : ***** ○ 허가사항 <ul style="list-style-type: none"> - 사업명: 설악산국립공원 설악동지구 재해복구사업(8개 구간) - 사업위치: 강원특별자치도 속초시 설악동 일원(문화재구역) - 허가내용: 재해복구 8개구간 1식 <ul style="list-style-type: none"> . 자연석 쌓기 : 30.6m(H0.6~1.0m) . 마사토 포장: 131.1㎡(B4.5m) . 돌배수로 설치: 232.7m . 보도블럭재포장: 62㎡(T6cm) . 배수관 설치: 58.4m(D600) . 집수정 설치: 1개소(1.0x1.0x1.4) . 우수맨홀 설치: 1개소(D1,000) . 황토콘크리트 재포장: T=20cm, 546.37㎡ . 배수통관 설치: 1개소(D1,000) ○ 허가조건 <ul style="list-style-type: none"> . 제출한 사업계획서대로 시행할 것 . 주변 지형 및 식생 훼손을 최소화하여 정비하고, 발생하는 폐기물은 설악산 식생 환경 등에 영향이 없도록 적법하게 처리할 것 ○ 허가기간 : 2024.04.08. ~ 2024.09.30. 	<조건부 허가>

구분	연번	유형	대상문화재	주요내용	비고
	86	천보	독도 천연보호구역	<ul style="list-style-type: none"> ○ 신청인 : **** * ○ 허가사항 <ul style="list-style-type: none"> - 사업명: 2024년 기지국 및 지상중계기 시설공사 - 사업위치: 경상북도 울릉군 울릉읍 독도이사부길 63(문화재구역) - 허가내용: LTE장비 설치(KT철탑) 1식, LTE장비 위치 이동(경찰청철탑→KT철탑) 1식 ○ 허가조건 : 제출된 사업계획서대로 시행하시기 바람 ○ 허가기간 : 2024.04.17. ~ 2024.06.30. 	<허가>
	87	명승	문경새재	<ul style="list-style-type: none"> ○ 신청인 : ***** ○ 신청사항 <ul style="list-style-type: none"> - 사업명 : 문경새재 간이화장실 철거 - 사업위치 : 경상북도 문경시 문경읍 상초리 산42-8 등(문화재구역) - 허가내용 : 탐방로 간이화장실 2개소 철거 - 허가기간 : 2024.4.3. ~ 2024.4.30. 	<허가>
	88	명승	부여 구드래 일원	<ul style="list-style-type: none"> ○ 신청인 : *** ○ 신청사항 <ul style="list-style-type: none"> - 사업명 : 농업용 관정 설치 - 사업위치 : 충청남도 부여군 부여읍 구교리 253-15(문화재구역) - 허가내용 : 농업용 관정 설치(50mm/깊이 27m) - 허가기간 : 2024.4.3. ~ 2024.5.31. 	<허가>
	89	명승	밀양 월연대 일원	<ul style="list-style-type: none"> ○ 신청인 : **** ○ 신청사항 <ul style="list-style-type: none"> - 사업명 : 맥문동 식재지 관리 - 사업위치 : 경상남도 밀양시 용평동 2-1 등(문화재 외곽경계로부터 0m 이격, 0구역) - 허가내용 : 맥문동 보식(3,000본) 및 유공관 설치 - 허가기간 : 2024.4.3. ~ 2024.5.31. 	<허가>

구분	연번	유형	대상문화재	주요내용	비고
	90	명승	부여 구드래 일원	<ul style="list-style-type: none"> ○ 신청인 : **** ○ 신청사항 <ul style="list-style-type: none"> - 사업명 : 나루터 광장 배수개선공사 - 사업위치 : 충청남도 부여군 구교리 420 일원(문화재구역) - 허가내용 <ul style="list-style-type: none"> · 토공사 : 터파기(토사 1,821m³), 되메우기(토사 463m³), 사토(토사 1,747m³), 잔디붙임(출폐 21,807m²) · 우수공 : 맹암거(D300, 1,483m / D200, 2,164m) - 허가기간 : 2024.4.17. ~ 2024.7.31. 	<허가>
	91	명승	충주 탄금대	<ul style="list-style-type: none"> ○ 신청인 : *** ○ 신청사항 <ul style="list-style-type: none"> - 사업명 : 궁도장 차양시설 설치 - 사업위치 : 충청북도 충주시 칠금동 산1-1번지(문화재구역) - 사업내용 : 궁도장 차양시설 설치 (14m×3.5m×, H4.5m) - 허가기간 : 2024.4.17.~2024.12.31. 	<허가>
	92	명승	제주 서귀포 쇠소깍	<ul style="list-style-type: none"> ○ 신청인 : **** ○ 신청사항 <ul style="list-style-type: none"> - 사업명 : 쇠소깍 수상체험 시설 운영 - 사업위치 : 제주특별자치도 서귀포시 하호동 1459번지(문화재구역) - 사업내용 : 수상체험 시설(전통테우, 조각배) 운영 등(계류장 및 수상체험장 4,665m², 수상체험 기구 전통테우 1대, 조각배 16대 운영 등) - 허가기간 : 2024.7.3.~2025.7.2. 	<허가>
	93	명승	제주 방선문	<ul style="list-style-type: none"> ○ 신청인 : ***** ○ 신청사항 <ul style="list-style-type: none"> - 사업명 : 방선문 축제(제21회) 운영 - 사업위치 : 제주특별자치도 제주시 오라이동 39-1번지 등(문화재구역) - 사업내용 : 행사 임시시설물 설치·철거 / 무대(12m×7m) 1동, 운영부스(5m×5m) 12동 - 허가기간 : 2024.4.17.~2024.5.31. 	<허가>

구분	연번	유형	대상문화재	주요내용	비고
	94	명승	영월 선돌	<ul style="list-style-type: none"> ○ 신청인 : *** ○ 신청사항 <ul style="list-style-type: none"> - 사업명 : 한옥마을 진입로 조성 - 사업위치 : 강원특별자치도 영월군 남면 북쌍리 48-1번지 등(3구역) - 사업내용 : 한옥마을 진입로 조성 (L330m, B9m), 생태통로 설치(L14m, B20m), 녹지조성 7,917㎡ - 허가조건 : 관계전문가(전통조경 등) 지문 받아 녹지공간 조성 시행할 것 - 허가기간 : 2024.4.9.~2024.12.31. 	<조건부 허가>
허가 사항 변경 허가	95	동물	천연기념물 참매	<ul style="list-style-type: none"> ○ 신청인 : ***(*** ***) ○ 대상문화재 : 참매 <ul style="list-style-type: none"> < 기 허가사항 > - 허가내용 : 매사냥을 위한 참매 포획, 사육 - 허가개체 : 1개체 - 허가장소 : 경기도 안산시 상록구 안산천서로 241 < 변경 허가사항 > - 변경사항 : 허가(사육)기간 연장 - 허가개체 : 1개체 - 허가기간 : 2023.10.01. ~ 2027.03.31. 	<허가사항 변경허가/ 조건부 허가>
	96	동물	천연기념물 참매	<ul style="list-style-type: none"> ○ 신청인 : ***(*** ***) ○ 대상문화재 : 참매 <ul style="list-style-type: none"> < 기 허가사항 > - 허가내용 : 매사냥을 위한 참매 포획, 사육 - 허가개체 : 1개체 - 허가장소 : 서울특별시 도봉구 방학로 200 신동아 아파트 4단지 115동 410호 < 변경 허가사항 > - 변경사항 : 허가(사육)기간 연장 - 허가개체 : 1개체 - 허가기간 : 2023.10.01. ~ 2027.03.31. 	<허가사항 변경허가/ 조건부 허가>

구분	연번	유형	대상문화재	주요내용	비고
	97	동물	천연기념물 원앙	<ul style="list-style-type: none"> ○ 신청인 : *** ○ 대상문화재 : 천연기념물 원앙 < 기 허가사항 > - 사업명 : 천연기념물 원앙 사육 - 허가내용 : 원앙 사육 - 허가개체 : 4개체(암, 수 2쌍) < 변경 허가사항 > - 허가내용 : 원앙 사육 - 허가개체 : 6개체(증식에 따른 개체수 증가) - 변경사유 : 개체 증식에 따른 사육개체수 변경 - 허가기간 : 2019.09.04 ~ 2029.09.03. 	<허가사항 변경허가/ 허가>
	98	동물	천연기념물 참매	<ul style="list-style-type: none"> ○ 신청인 : ***(***) ○ 대상문화재 : 천연기념물 참매 < 기 허가사항 > - 허가내용 : 매사냥을 위한 참매 포획, 사육 - 허가개체 : 1개체 - 허가장소 : 강원특별자치도 강릉시 연곡면 동덕리 985-2번지 < 변경 허가사항 > - 변경사항 : 허가(사육)기간 연장 - 허가개체 : 1개체 - 허가기간 : 2023.10.01. ~ 2027.03.31. 	<허가사항 변경허가/ 조건부 허가>
	99	동물	천연기념물 큰고니 등 10종	<ul style="list-style-type: none"> ○ 신청인 : ****(*)***** ○ 대상문화재 : 천연기념물 큰고니 등 8종 < 기 허가사항 > - 허가내용 : 큰고니 등 10종 54개체 사육 - 허가개체 : 54개체(큰고니3, 흑고니6, 두루미19, 재두루미9, 독수리3, 참수리1, 흰꼬리수리3, 황조롱이3, 올빼미2, 수리부엉이6) - 허가장소 : 에버랜드 동물원 < 변경 허가사항 > - 변경사항 : 사육개체수 변경 - 허가개체 : 8종 27개체(독수리1, 두루미7, 수리부엉이4, 올빼미2, 참수리1, 큰고니5, 흑고니4, 흰꼬리수리3) - 허가기간 : 2024.02.27. ~ 2029.02.26. 	<허가사항 변경허가/ 허가>

구분	연번	유형	대상문화재	주요내용	비고
	100	동물	낙동강 하류 철새 도래지	<ul style="list-style-type: none"> ○ 신청인 : ***** ***** ○ 신청사항 <ul style="list-style-type: none"> - 사업명 : 전기공급시설 전력구공사 (신강서-세산) - 사업위치 : 부산광역시 강서구 생곡동 1919외 36필지(문화재구역~ 5구역) - 사업내용 <ul style="list-style-type: none"> · (당초) 총 연장3,641.4m, 터널(저소음/저진동 쉼트공법) L=3,586.9m, 터널(NATM) L=5.3m, 매설심도 지하 51~88m, 수직구 2개소, 매설심도 지하 75~96m, 개착식 전력구 L=49.2m, 매설심도 지하 5m, 영구점용 면적 7,541㎡, 일시점용 면적 4140㎡ · (변경) 총 연장3,680.1m, 터널(저소음/저진동 쉼트공법) L=3,621.1m, 터널(NATM) L=9.8m, 매설심도 지하 56~94m, 수직구 2개소, 매설심도 지하 77~99m, 개착식 전력구 L=49.2m, 매설심도 지하 5m, 영구점용 면적 8,402㎡, 일시점용 면적 4,233㎡ - 허가조건 <ul style="list-style-type: none"> · 사업 시행 전 사업시행 구간에 대해 조류 전문가 현지 조사를 실시하시기 바라며, 사업추진 시 반기별 조류전문가 모니터링을 추진하시기 바람 · 수직 개착구 개착공사는 철새도래기간 (11월~익년 3월)을 피하여 실시하시기 바람 · 제출된 사업계획서의 소음, 진동, 빛공해 방지대책 등을 철저히 준수하여 사업관리에 만전을 기할 것 · 당초 허가사항(방음하우스 설치 등을 철저히 준수하여 사업 시행 · 조류 전문가의 자문을 받아 일 운영 장비 가동 횟수 제한(대형 작업차 10km/h 이하 운행) 및 야간작업 자제 등 소음·진동 최소화 방안 수립하여 시행 - 허가기간 <ul style="list-style-type: none"> · (당초) 2023. 4. 1. ~ 2027. 10. 31. · (변경) 2023. 4. 1. ~ 2027. 12. 31. 	<허가사항 변경허가/ 조건부 허가>

구분	연번	유형	대상문화재	주요내용	비고
	101	동물	강화 갯벌 저어새 번식지	<ul style="list-style-type: none"> ○ 신청인 : (*)**** ** ○ 신청사항 <ul style="list-style-type: none"> - 사업명 : 단독주택(다가구주택), 근생 휴게음식점, 일반음식점, 소매점 건립(옹벽) - 사업위치 : 인천광역시 강화군 삼산면 하리 2179-5, -16, 2181-14, -25, -29, -30, -31, -32번지(허용기준 4구역) - 사업내용 <ul style="list-style-type: none"> · (당초) 1동-규모(지상1~2층), 높이 (9.12m), 구조(일반철골조), 건축면적 (78.20㎡), 연면적(137.18㎡) / 3동-규모 (지상2층), 높이(13.02m), 구조(일반철골 조), 건축면적(191.84㎡), 연면적(191.84㎡) · (변경) 1동-규모(지상1층), 높이 (6.30m), 구조(경량철골구조), 건축면적 (131.02㎡), 연면적(131.02㎡) / 3동-규모 (지상1~2층), 높이(13.02m), 구조(일반철골 조), 건축면적(178.80㎡), 연면적(191.84㎡) - 허가조건 <ul style="list-style-type: none"> · 공사 시 소음·진동으로 인한 영향을 최소화하여 시행하고, 오염물질이 갯벌에 유입되지 않도록 환경 관리 에 만전을 기하시기 바람 · 건물 외관은 문화재와 조화되는 명 도와 채도가 낮은 색상을 사용하시 기 바람 조류 충돌 방지 대책 등 을 마련하여 시행하시기 바람 - 허가기간 : 2024. 2. 7. ~ 2024. 10. 31. 	<허가사항 변경허가/ 조건부 허가>

구분	연번	유형	대상문화재	주요내용	비고
	102	동물	한강하류 재두루미 도래지	<ul style="list-style-type: none"> ○ 신청인 : ***** ○ 신청사항 <ul style="list-style-type: none"> - 사업명 : 공릉천 하천정비사업 - 사업위치 : 경기도 파주시 탄현면 법흥리 1792-120, 1792-135, 1792-154번지(허용기준 1:3:5구역) - 사업내용 <ul style="list-style-type: none"> · (당초) 홍수방어벽 H=1.4m, L=359m, 아스콘포장(B=3.0m, L=344m), 아스콘포장(B=8m, L=30m) · (변경) 홍수방어벽 H=0.9m, L=359m, 아스콘포장(B=1.2m, L=344m), 아스콘포장(B=8m, L=30m) - 허가조건(변경없음) · 재두루미 도래 시기인 10월 초부터 익년 4월까지의 공사를 중지하시기 바람 - 허가기간 : 2021. 9. 16. ~ 2024. 9. 30. 	<허가사항 변경허가/ 조건부 허가>
	103	천보	마라도 천연보호구역	<ul style="list-style-type: none"> ○ 신청인 : ***** ○ 사업명 : 마라도 해수통합취수관 시설공사 ○ 사업위치 : 제주특별자치도 서귀포시 대정읍 가파리 752번지 일원 ○ 허가사항 <기 허가사항 > <ul style="list-style-type: none"> · 취수관(내충격수도관 D100mm) : 66m · 급수관(PE수도관 D100mm) : 752.7m · 맨홀 펌프시설(7.5hp/1.2x1.2x3.8) : 2개소 · 여과, 역류방지 콘크리트 맨홀 시설(1.2x1.2x1.0) : 2개소 · 제어시설 콘크리트 맨홀 설치(2.0x2.0x2.2): 1개소 <변경 허가사항 > <ul style="list-style-type: none"> · 취수관(내충격수도관 D100mm) : 66m · 급수관(PE수도관 D100mm) : 752.7m · 맨홀 펌프시설(7.5hp/1.2x1.2x6.5) : 2개소 · 여과, 역류방지 콘크리트 맨홀 시설(1.2x1.2x1.0) : 2개소 · 제어시설 콘크리트 맨홀 설치(2.0x2.0x2.2): 1개소 ○ 허가조건 : 안전사고에 유의하여 사업계획서대로 시행하시기 바람 ○ 허가기간 : 2022.08.08. ~ 2024.12.31. 	<허가사항 변경허가/ 조건부 허가>

구분	연번	유형	대상문화재	주요내용	비고
	104	명승	지리산 화엄사일원	<ul style="list-style-type: none"> ○ 신청인 : ***** ** ○ 신청사항 <ul style="list-style-type: none"> - 사업명 : 화엄사 주차장 전기자동차 충전소 설치 - 사업위치 : 전라남도 구례군 마산면 황전리 12-1번지 등(문화재구역) - 기 허가사항 : 전기차 충전시설 설치 6개소(설치면적 4.07㎡) 등 - 허가기간 : 2024.1.25.~2024.12.31. - 변경허가사항 : 전기차 충전시설 설치 6개소(설치면적 4.07㎡) 등 이설 / 6.3m 이동 · 허가기간 : 2024.4.17.~2024.12.31. 	<허가사항 변경허가/허가>
	105	명승	장흥 천관산	<ul style="list-style-type: none"> ○ 신청인 : *** ○ 신청사항 <ul style="list-style-type: none"> - 사업명 : 장흥 탑산사 의상암지 문화재 시굴 - 사업위치 : 전라남도 장흥군 대덕읍 연지리 산109-1번지 등(문화재구역) - 기 허가사항 : 장흥 탑산사 의상암지 문화재 시굴조사(600㎡) - 허가기간 : 2023.11.14.~2024.12.31. - 변경허가사항 : 장흥 탑산사 의상암지 문화재 시굴, 발굴조사(600㎡) · 허가기간 : 2024.4.17.~2024.12.31. 	<허가사항 변경허가/허가>

나. 의결사항

- 접수
- 의결정족사항
 - 출석 10명/ 접수 10명