

2023년도 문화재위원회

제11차 매장문화재분과 위원회 회의자료

- 일 시 : 2023. 11. 15.(수), 13:30
- 장 소 : 정부대전청사 2동 205호 회의실

문 화 재 위 원 회

□ 회의 시작시 고지사항

1. 「문화재위원회 규정」 제10조에 따라, 위원 또는 그 배우자나 배우자이었던 사람이 해당 안건의 당사자이거나 당사자와 공동권리자 또는 공동의무자의 관계에 있는 경우, 위원이 해당 안건의 당사자와 친족이거나 친족이었던 경우, 위원 또는 위원이 속한 법인(법인의 상근·비상근 임직원 포함)이 해당 안건 당사자의 대리인으로 관여하거나 관여하였던 경우, 위원이 해당 안건에 관하여 용역을 수행하거나 그 밖의 방법으로 직접 관여한 경우, 그 밖에 해당 안건의 당사자와 직접적인 이해관계가 있다고 인정되는 경우 심의·의결에서 제척 되며, 위원께서는 제척 사유에 해당하는 경우 스스로 해당 안건의 심의·의결에서 회피하여야 합니다. 제척 사유에 해당하는 데에도 불구하고 회피하지 않은 경우에는 「문화재위원회 규정」 제12조 제5호에 따라 해촉 됨을 알려드립니다.
2. 또한 해당 안건의 당사자는 위원에게 심의·의결의 공정을 기대하기 어려운 사정이 있는 경우 기피신청 할 수 있고, 위원회는 의결로 기피여부를 결정해야 하며, 이 경우 기피신청 대상 위원은 그 의결에 참여할 수 없습니다.
3. 아울러 「문화재위원회 규정」 제9조 및 「문화재위원회 운영지침」 제7조에 따라 의결 방식은 분과위원장이 거수 또는 기명 투표 중에 선택하여야 하며, 출석위원 과반수의 찬성으로 의결됨을 알려드립니다.
4. 「문화재위원회 운영지침」 제10조에 따라 회의내용은 기록·녹취되며 회의 결과는 공개됨을 알려드립니다.

회 의 안 건

I. 심의사항

<보존조치 여부 및 보존방안 4건>

- 1. 남해 군청사 신축부지 내 유적(3차) 3
- 2. 함안 도항리(461-1번지 일원) 농업시설(창고) 신축부지 내 유적 5
- 3. 부여 가담리 문화예술교육 종합타운 조성사업부지 내 유적 7
- 4. 부여 동남리(49-2번지) 공공주택 신축부지 내 유적 10

<발굴허가 10건>

- 5. 울산 미포국가산업단지 미포지구 조성부지 내 유적 발굴 13
- 6. 경주 황남동(211-6번지 일원) 근린생활시설 신축부지 내 유적 발굴변경 15
- 7. 광주 연구개발특구 첨단3지구 조성사업부지 내 유적 발굴변경 17
- 8. 부안 「우금산성」 정비사업부지 내 유적(복신굴) 발굴변경 19
- 9. 「부여 가림성」 정비사업부지 내 유적(8차) 발굴변경 21
- 10. 「부여 송국리유적」 정비사업부지 내 유적(27차) 발굴변경 23
- 11. 「홍성 결성읍성」 정비사업부지(서문지) 내 유적 발굴변경 25
- 12. 공주 반죽동 마을어울림 플랫폼 조성사업부지 내 유적 발굴변경 27
- 13. 평택~오송 2복선화 건설사업부지 내 유적 발굴변경 29
- 14. 양주 오산리 공동주택 신축부지 내 유적 발굴변경 31

<기타 1건>

- 15. 발견매장문화재 국가귀속 여부 및 보상금 등 평가 33

II. 보고사항

- 16. 부산광역시(서부산권) 매장문화재 유존지역 정보 고도화 사업 결과보고 37
- 17. 창녕군 매장문화재 유존지역 정보 고도화 사업 결과보고 39
- 18. 지정문화재 및 보호구역 내 발굴허가 현황 보고 41

심 의 사 항

01. 남해 군청사 신축부지 내 유적(3차) 보존조치 여부 및 보존방안

가. 제안사항

경상남도 남해군 소재 '남해 군청사 신축부지 내 유적(3차)'에 대한 보존방안을 부의하오니 심의하여 주시기 바랍니다.

나. 제안사유

- 동 사업부지 내 정밀발굴조사에서 확인된 유적에 대하여 전문가 검토회의 (2023.11.06.) 및 평가회의 결과에 따라 중요 유적의 보존조치 여부 및 보존방안을 심의하고자 함

다. 주요내용

- (1) 신 청 인 : 남해군수
- (2) 신청내용 : 보존조치 여부 및 보존방안
 - 보존대상 및 범위 : 남해읍성 체성 및 치성(2,733㎡)
 - 보존지역 : 경상남도 남해군 남해읍 서변리 24-1번지 일원
 - 보존방안

1안(현지보존-원형보존)	2안(이전보존)
<ul style="list-style-type: none"> - 체성 및 치성 복토 보존 및 기보존 조치 유적과 함께 성벽 재현 - 당초 계획된 군청사 건물을 성벽에서 약 5m 이격하여 배치(기초 및 건축물 간섭 없음) 	<ul style="list-style-type: none"> - 성벽을 임시 이전 후 군청사 기초 및 슬래브 설치 - 이후 지하 1층 필로티 내 유구 이전

02. 함안 도항리(461-1번지 일원) 농업시설(창고) 신축부지 내 유적(국비) 보존조치 여부 및 보존방안

가. 제안사항

경상남도 함안군 소재 '함안 도항리(461-1번지 일원) 농업시설(창고) 신축부지 내 유적(국비)'에 대한 보존방안을 부의하오니 심의하여 주시기 바랍니다.

나. 제안사유

- 동 사업부지 내 시굴조사에서 확인된 유적에 대하여 전문가 검토회의(2023.09.19.) 및 평가회의 결과에 따라 중요 유적의 보존조치 여부 및 보존방안을 심의하고자 함

다. 주요내용

- (1) 신청인 : ○○○(개인)
- (2) 신청내용 : 보존조치 여부 및 보존방안
 - 보존대상 및 범위 : 유적 전체 유구(2,262㎡)
 - 보존지역 : 경상남도 함안군 가야읍 도항리 461-1번지 일원
 - 보존방안 : 현지보존(원형보존)
 - 모래주머니 및 모래(약20cm)를 사용하여 유구 보호조치 후 트렌치 굴착 토사 등으로 매몰하여 복토

03. 부여 가탑리 문화예술교육 종합타운 조성사업부지 내 유적 보존조치 여부 및 보존방안

가. 제안사항

충청남도 부여군 소재 '부여 가탑리 문화예술교육 종합타운 조성사업부지 내 유적'에 대한 보존방안을 재부의하오니 심의하여 주시기 바랍니다.

나. 제안사유

- 동 사업부지 내 정밀발굴조사에서 확인된 유적에 대하여 전문가 검토회의(2023.05.03.) 및 평가회의 결과에 따라 중요 유적의 보존조치 여부 및 보존방안을 심의하고자 함
- 동 건물은 본 위원회 제8차 회의(2023.08.16.) 시 '건물배치, 추가 발굴성과 등 자료보완 후 재심의'토록 보류, 10차 회의(2023.10.18.) 시 '파일 공법 시행 시 3문화층 유구 보존대책 마련 후 재심의'토록 보류된 사항임

다. 주요내용

- (1) 신청인 : 부여군수
- (2) 신청내용 : 보존조치 여부 및 보존방안
 - 보존대상 및 범위 : 기초공사 범위 외 전체 유구(94,928㎡ 중 94,885.2㎡)
 - 보존지역 : 충청남도 부여군 부여읍 가탑리 390-6번지
 - 보존방안 : 현지보존(복토 후 사업시행)
 - 유적이 훼손되지 않도록 백제시대 제3문화층의 유구 내부와 그 상부(30cm)는 모래 또는 양질의 흙으로 채우거나 보충하고 예정 계획고까지 양질의 토사와 자갈로 지반이 침하되지 않도록 복토
 - 건물은 제3문화층에서 5m 성토 후 건축
 - 지하건축물(기계실, 물탱크실)은 유구가 훼손되지 않도록 문화층 레벨보다 상부에 설계하거나 유구가 없는 곳으로 설계
 - 기초파일은 최대한 유구가 없는 곳으로 배치하도록 설계

- 유적의 형태를 유지한 중요 유구(인공수로)를 동선계획에 반영
- 중요 유구(추정 목교)의 흔적을 관찰할 수 있도록 복원하여 설계 반영
- 공공도서관 내 백제시대 제3문화층을 축소 전시
- 안내판 설치(공공도서관 내, 인공수로 초입, 추정 목교 옆)

(3) 보완내용

구분	당 초(제8차 위원회)	보 완(제10차 위원회)
건축분야	지하건축물 유구 침범	지하건축물 위치 변경, 축소, 상부 설치로 훼손 없도록 설계 반영
	기초파일(기둥) 유구 침범	전문가(토목·건축) 자문을 받아 유구 훼손 최소 방안 반영 후 설계 4문화층의 분포범위 파악을 위한 추가 정밀발굴 및 시굴조사 실시
활용분야	중요 유구 동선계획 반영	좌동
	안내판 설치	안내판 추가 설치
	-	추정 목교 복원하여 동선에 반영
	-	백제시대 제3문화층 축소 전시

안건번호 매장2023-11-04

04. 부여 동남리(49-2번지) 공공주택 신축부지 내 유적 보존조치 여부 및 보존방안

가. 제안사항

충청남도 부여군 소재 '부여 동남리(49-2번지) 공공주택 신축부지 내 유적'에 대한 보존방안을 부의하오니 심의하여 주시기 바랍니다.

나. 제안사유

- 동 사업부지 내 발굴조사에서 확인된 유적과 관련하여 문화재위원회(2022.12.21.) 심의 결과 통과된 보존 방안에 대해 토질 기술검토 과정에서 변경사항이 발생하여 심의하고자 함

다. 주요내용

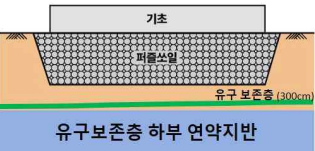
- (1) 신청인 : 한국토지주택공사 대전충남지역본부
- (2) 신청내용 : 보존조치 여부 및 보존방안 변경
 - 보존대상 및 범위 : 유적 전체 유구(13,088㎡)
 - 보존지역 : 충청남도 부여군 부여읍 동남리 49-2번지 일원
 - 보존방안 : 현지보존(복토 후 사업시행)
 - 유적 전체 유구 조사면 상부에 마사토를 30~50cm 두께로 피복한 후 복토
 - 퍼즐쏘일 공법으로 기초공사
 - 변경요청사항 : 적용공법 변경

기존안(퍼즐쏘일 공법)	변경안(마이크로 파일 공법)
<ul style="list-style-type: none"> - 건물 하부의 연약 지반을 쇄석 골재 등으로 치환 - 유구 상부에 실시하여 유구 훼손 없이 공사 시행 	<ul style="list-style-type: none"> - 기반암층에 파일 매설 후 기초공사 - 건물기초는 유구 상부이나, 파일은 유구 통과


Puzzle Soil VS Micro Pile 공법비교

■ Puzzle soil 공법

1. 단면도



2. 시공순서도

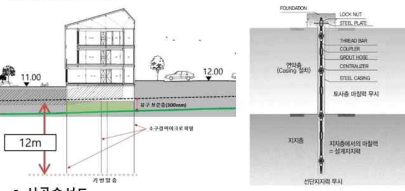


3. Puzzle soil 개요


개요	해석공제 치환에 따른 견고한 지반 생성
장 단 점	1. 연약지반 대상층(t=500~750mm)을 치환하여 기초 안정성 확보 2. GL(-)3.5~5.0m에 위치한 유구층 훼손 없음 3. 구조물 하중 적용시 침투층 구간 장기침하 발생에 따른 안정성 확보 불가

■ Micro pile 공법

1. 단면도 및 상세도



2. 시공순서도



3. Micro pile 개요

개요	강재로 보강된 직경 30cm 이하의 소규경 말뚝(깊은기초)
장 단 점	1. 말뚝 하부가 견고한 지반에 위치하므로 장기침하 가능성 없음 2. 관경이 작은 마이크로파일 적용으로 유구층 훼손 최소화 가능 3. 해일 현장의 지중 검토 결과 구조물의 안정성 확보 가능

안건번호 매장2023-11-05

05. 울산 미포국가산업단지 미포지구 조성부지 내 유적 발굴

가. 제안사항

울산광역시 도시공사에서 추진하는 울산광역시 동구 소재 '미포국가산업단지 미포지구 조성사업'에 따른 발굴조사 허가 신청사항을 부의하오니 심의하여 주시기 바랍니다.

나. 제안사유

- 동 사업부지 내 지표조사 결과 확인된 매장문화재 유존지역에 대한 발굴(시굴) 조사를 실시하여 매장문화재 보호 및 보존대책 등에 필요한 기초자료를 확보하고자 함
- 동 건물은 「매장문화재 보호 및 조사에 관한 법률」 시행령 제8조제1항제2호에 따른 신청 건임(발굴허가 상피제도)

다. 주요내용

- (1) 신청인 : 울산광역시도시공사 사장
- (2) 신청내용 : 발굴(시굴)조사 허가
 - 조사지역 : 울산광역시 동구 미포동 235번지 일원
 - 조사면적 : 62,531㎡
 - 조사기간 : 착수일로부터 27일(실조사일수)
 - 조사비용 : 123,643천원
 - 조사기관 : (재)울산연구원
 - 조사단장 : 배은경(동 연구원 문화재센터장)
 - 책임조사원 : 김성식(동 연구원 조사연구위원)

06. 경주 황남동(211-6번지 일원) 근린생활시설 신축부지 내 유적 발굴변경

가. 제안사항

경상북도 경주시 소재 '근린생활시설 신축사업'에 따른 발굴조사 변경허가 신청사항을 부의하오니 심의하여 주시기 바랍니다.

나. 제안사유

- 동 사업부지 내 시굴조사 결과 확인된 정밀발굴조사를 실시하여 매장문화재 보호 및 보존대책 등에 필요한 기초자료를 확보하고자 함
- 동 건물은 역사문화환경 보존육성지구 내 시행되는 사업으로 시굴조사 후 발굴조사로 변경 신청하는 건임

다. 주요내용

- (1) 신청인 : ○○○(개인)
- (2) 신청내용 : 발굴(정밀)조사 변경허가
 - 조사지역 : 경상북도 경주시 황남동 211-6번지 일원
 - 조사면적 : 470㎡(시굴 705㎡ → 정밀발굴 470㎡)
 - 조사기간 : 재착수일로부터 12일(실조사일수/시굴 3일 → 발굴 12일)
 - 조사비용 : 78,000천원
 - 조사기관 : (재)대경문화재연구원

07. 광주 연구개발특구 첨단3지구 조성사업부지 내 유적 발굴변경

가. 제안사항

광주광역시도시공사에서 추진하는 광주광역시 북구, 광산구 및 전라남도 장성군 진원면, 남면 소재 '광주 연구개발특구 첨단3지구 조성사업'에 따른 발굴조사 변경허가 신청사항을 부의하오니 심의하여 주시기 바랍니다.

나. 제안사유

- 동 사업부지의 시굴조사 결과 확인된 구석기시대 문화층 및 삼국~조선시대 생활·분묘유구 등에 정밀발굴조사를 실시하여 매장문화재 보호 및 보존대책 등에 필요한 기초자료를 확보하기 위함
- 동 건물은 총 조사기간 합이 200일 이상(총 235일)의 신청 건임

다. 주요내용

- (1) 신청인 : 광주광역시도시공사 사장
- (2) 신청내용 : 발굴(정밀)조사 변경허가
 - 조사지역 : 광주광역시 북구 대촌동 870-14번지 일원
 - 조사면적 : 32,119㎡(시굴조사 149,990㎡ → 정밀발굴 32,119㎡)
 - 조사기간 : 재착수일로부터 199일(실조사일수/시굴 36일 → 정밀발굴 199일)
 - 조사비용 : 1,258,598천원
 - 조사기관 : (재)동북아지석묘연구소

08. 부안 「우금산성」 정비사업부지 내 유적(복신굴) 발굴변경

가. 제안사항

부안군에서 추진하는 전라북도 부안군 소재 「우금산성」(도 기념물) 정비사업에 따른 발굴조사 변경허가 신청사항을 부의하오니 심의하여 주시기 바랍니다.

나. 제안사유

- 동 유적의 정비사업계획에 따라 2023년도 시굴조사 결과 확인된 유구에 대한 정밀발굴조사를 실시하여 유적의 성격 규명과 정비·복원에 필요한 자료를 확보하기 위함
- 동 건물은 도지정 문화재구역에서 실시하는 정비사업 관련 사항임

다. 주요내용

- (1) 신청인 : 부안군수
- (2) 문화재명 : 우금산성(전라북도 기념물)
 - 소재지 : 전라북도 부안군 상서면 감교리 산 65-3번지 일원
 - 지정일 : 1974.09.24.
- (3) 신청내용 : 발굴(정밀)조사 변경허가
 - 조사지역 : 전라북도 부안군 상서면 감교리 산 65-3번지
 - 조사면적 : 44㎡(시굴조사 460㎡ → 정밀발굴조사 44㎡)
 - 조사기간 : 재착수일로부터 12일(실조사일수/시굴 4일 → 정밀발굴 12일)
 - 조사비용 : 88,340천원
 - 조사기관 : (재)전북문화재연구원

09. 「부여 가림성」 정비사업부지 내 유적(8차) 발굴변경

가. 제안사항

부여군에서 추진하는 충청남도 부여군 소재 「부여 가림성」(사적) 정비사업에 따른 발굴조사 변경허가 신청사항을 부의하오니 심의하여 주시기 바랍니다.

나. 제안사유

- 동 사업부지 내 정밀발굴조사 결과 확인된 중세 이후 주거지, 수혈, 구상유구, 토광묘 등 유구에 대한 하부조사를 실시하여 매장문화재 보호 및 보존대책 등에 필요한 기초자료를 확보하고자 함
- 동 건물은 총 조사기간 합이 200일 이상(총 228일)의 신청 건임

다. 주요내용

- (1) 신청인 : 부여군수
- (2) 문화재명 : 부여 가림성(사적)
 - 소재지 : 충남 부여군 임천면 군사리 산 1-1번지
 - 지정일 : 1963.01.21.
- (3) 신청내용 : 발굴(정밀)조사 변경허가
 - 조사지역 : 충남 부여군 장암면 지토리 산 154번지
 - 조사면적 : 100㎡(전체 조사면적 1,295㎡ 중 하부조사 100㎡)
 - 조사기간 : 재착수일로부터 25일(실조사일수/정밀발굴 203일 → 정밀발굴 25일)
 - 조사비용 : 191,744천원
 - 조사기관 : (재)백제역사문화연구원

10. 「부여 송국리 유적」 정비사업부지 내 유적(27차) 발굴변경

가. 제안사항

부여군에서 추진하는 충청남도 부여군 소재 「부여 송국리 유적」(사적) 정비 사업에 따른 발굴조사 변경허가 신청사항을 부의하오니 심의하여 주시기 바랍니다.

나. 제안사유

- 동 유적의 정비사업계획에 따라 2023년 시굴조사 결과 확인된 유구에 대한 정밀발굴조사를 진행하여 유적의 성격 규명과 정비·복원에 필요한 자료를 확보하기 위함
- 동 건물은 국가지정 문화재구역에서 시행하는 정비사업 관련 사항임

다. 주요내용

- (1) 신청인 : 부여군수
- (2) 문화재명 : 부여 송국리 유적(사적)
 - 소재지 : 충청남도 부여군 초촌면 송국리 226번지
 - 지정일 : 1976.12.31.
- (3) 신청내용 : 발굴(정밀)조사 변경허가
 - 조사지역 : 충청남도 부여군 초촌면 송국리 226번지
 - 조사면적 : 4,172㎡(시굴 9,053㎡ → 정밀발굴 4,172㎡)
 - 조사기간 : 재착수일로부터 68일(실조사일수/시굴 8일 → 정밀발굴 68일)
 - 조사비용 : 663,873천원
 - 조사기관 : 한국전통문화대학교박물관

11. 「홍성 결성읍성」 정비사업부지(서문지) 내 유적 발굴변경

가. 제안사항

홍성군에서 추진하는 충청남도 홍성군 소재 「홍성 결성읍성」(도 기념물) 정비 사업에 따른 발굴조사 변경허가 신청 사항을 부의하오니 심의하여 주시기 바랍니다.

나. 제안사유

- 동 유적의 정비사업계획에 따라 2023년도 시굴조사 결과 확인된 결성읍성 서문지에 대한 정밀발굴조사를 실시하여 유적의 성격 규명과 보존·정비에 필요한 자료를 확보하기 위함
- 동 건물은 도지정 문화재구역에서 실시하는 정비사업 관련 사항임

다. 주요내용

- (1) 신청인 : 홍성군수
- (2) 문화재명 : 홍성 결성읍성(충청남도 기념물)
 - 소재지 : 충청남도 홍성군 결성면 읍내리 319-1번지 일원
 - 지정일 : 2004.04.10.
- (3) 신청내용 : 발굴(정밀)조사 변경허가
 - 조사지역 : 충청남도 홍성군 결성면 읍내리 319-1번지
 - 조사면적 : 800㎡(시굴 1,603㎡ → 정밀발굴 800㎡)
 - 조사기간 : 재착수일로부터 56일(실조사일수/시굴 5일 → 정밀발굴 56일)
 - 조사비용 : 249,373천원
 - 조사기관 : (재)누리고고학연구소

12. 공주 반죽동 마을어울림 플랫폼 조성사업부지 내 유적 발굴변경

가. 제안사항

공주시에서 추진하는 충청남도 공주시 소재 '공주 반죽동 마을어울림 플랫폼 조성사업'에 따른 발굴조사 변경허가 신청사항을 부의하오니 심의하여 주시기 바랍니다.

나. 제안사유

- 동 사업부지 내 2023년도 시굴조사 결과 확인된 유구에 대하여 정밀발굴조사를 실시하여 매장문화재 보호 및 보존대책 등에 필요한 자료를 확보하기 위함
- 동 건물은 역사문화환경 보존육성지구 내에서 시행하는 사업임

다. 주요내용

- (1) 신청인 : 공주시장
- (2) 신청내용 : 발굴(정밀)조사 변경허가
 - 조사지역 : 충청남도 공주시 반죽동 4-5번지
 - 조사면적 : 1,043㎡(시굴 1,043㎡ → 정밀발굴 1,043㎡)
 - 조사기간 : 재착수일로부터 19일(실조사일수/시굴 5일 → 정밀발굴 19일)
 - 조사비용 : 130,000천원
 - 조사기관 : (재)누리고고학연구소

13. 평택~오송 2복선화 건설사업부지 내 유적 발굴변경

가. 제안사항

국가철도공단에서 추진하는 충청남도 아산시 소재 '평택~오송 2복선화 건설사업'에 따른 발굴조사 변경허가 신청사항을 부의하오니 심의하여 주시기 바랍니다.

나. 제안사유

- 동 사업부지의 표본조사 결과 확인된 구석기시대 유물포함층과 석기, 조선시대 수혈 등 유구에 대한 정밀발굴조사를 실시하여 매장문화재 보호 및 보존대책 등에 필요한 기초 자료를 확보하고자 함
- 동 건물은 총 조사기간 합이 200일 이상(총 255일)의 신청 건임

다. 주요내용

- (1) 신청인 : 국가철도공단 이사장
- (2) 신청내용 : 발굴(정밀)조사 변경허가
 - 조사지역 : 충청남도 아산시 둔포면 운용리 194-1번지 일원
 - 조사면적 : 12,380㎡(표본 62,122.5㎡ → 정밀발굴 12,380㎡)
 - 조사기간 : 재착수일로부터 105일
(실조사일수/시굴 11일, 정밀발굴 139일 → 정밀발굴 105일)
 - 조사비용 : 837,430천원
 - 조사기관 : (재)화랑문화재연구원

14. 양주 오산리 공동주택 신축부지 내 유적 발굴변경

가. 제안사항

양주백석지역주택조합에서 추진하는 경기도 양주시 소재 ‘양주 오산리 공동주택 신축사업’에 따른 발굴조사 변경허가 신청사항을 부의하오니 심의하여 주시기 바랍니다.

나. 제안사유

- 동 유적의 표본조사 결과 확인된 구석기시대 고토양층(석영제 돌조각 포함), 조선시대 주거지·굴립주 건물지·수혈유구, 시대미상 수혈유구·분묘·구상유구 등에 대한 정밀발굴조사를 실시하여 매장문화재 보호 및 보존대책 등에 필요한 기초자료를 확보하기 위함
- 동 건물은 조사기간 합이 200일 이상(총 320일)의 신청 건임

다. 주요내용

- (1) 신청인 : 양주백석지역주택조합
- (2) 신청내용 : 발굴(정밀)조사 변경허가
 - 조사지역 : 경기도 양주시 백석읍 오산리 산4-4번지 일원
 - 조사면적 : 29,235㎡(표본 72,075㎡ → 정밀발굴 29,235㎡)
 - 조사기간 : 재착수일로부터 174일(실조사일수/시굴 146일 → 정밀발굴 174일)
 - 조사비용 : 1,550,000천원
 - 조사기관 : (재)한양문화재연구원

15. 발견매장문화재 국가귀속 여부 및 보상금 등 평가

가. 제안사항

발견매장문화재의 국가귀속 여부 결정 및 보상가액 책정을 위하여 ‘2023년도 제3차 발견신고 매장문화재 선별회의’를 실시하고 그 결과를 부의하오니 심의하여 주시기 바랍니다.

나. 제안사유

- 발견신고 된 매장문화재에 대한 국가귀속 여부 결정과 보상가액 책정을 위한 선별회의를 실시(2023.10.30.)하고 그 결과를 심의하고자 함
 - 「매장문화재 보호 및 조사에 관한 법률」제20조, 제21조 및 동법 시행령 제19조, 제23조 등에 따라 실시

다. 주요내용

- (1) 평가대상 : 대전 유성구 신동 일원에서 신고된 철제 술 등 37건 299점
- (2) 평가위원
 - ○○○(매장문화재분과 위원/고고학 전공)
 - ○○○(동산문화재분과 위원/도자사 전공)
 - ○○○(동산문화재분과 전문위원/불교조각 전공)
 - ○○○(前국립해양문화재연구소 수증발굴과장)
- (3) 평가결과 : 국가귀속 여부 및 보상금 평가액(불임 참고)
 - 국가귀속 여부
 - 국가귀속 : 21건 30점(전남 해남군 불일면 용일리 일원 태항아리 등)
 - 학술자료 : 19건 267점(대전 유성구 신동 일원 철제 술 등)
 - 비문화재 : 1건 2점(강원 원주시 개운동 일원 자기)
 - 보상금 평가액 : 68,500,000원
 - 보상금 지급액 : 62,950,000원
 - * 신고기한 초과, 유존지역, 관공서 발견 및 비귀속 자료는 보상금 미지급

16. 부산광역시(서부산권) 매장문화재 유존지역 정보 고도화 사업 결과보고

가. 보고사항

부산광역시에서 제출한 매장문화재 유존지역 정보 고도화 사업 결과를 보고드립니다.

나. 보고사유

- 부산광역시에서 관내 문화유산을 체계적으로 보호하고자 실시한 매장문화재 유존지역 정보 고도화(문화유적 지표조사 및 보존방안 수립) 사업 결과를 보고함

다. 주요내용

- (1) 신청인 : 부산광역시
- (2) 신청내용 : 부산광역시 매장문화재 유존지역 정보 고도화
 - 문화유적 지표조사 및 보존방안 수립
- 조사대상 : 부산광역시 서부산권 8개 자치구(340km²)
- 보존방안 : 매장문화재 관련 문헌 연구, 선행 매장문화재 조사의 검토, 지표조사, 지하 개발현황 파악 등을 종합 정리·분석하여 그 결과에 따라 매장문화재 유존지역, 개발 완료 해제지역으로 설정하고, 각 유존지역의 보존방안을 제시함

라. 사업내용

- (1) 조사개요
 - 조사지역 : 부산광역시 서부산권(강서구·북구·사상구·사하구·중구·동구·영도구)
 - 조사면적 : 340km²
 - 조사기간 : 2022.04.01.~2023.04.30.
 - 조사비용 : 780,000천원
 - 조사기관 : (재)동아세아문화재연구원, (주)솔브케이 공동수행

보고사항

(2) 관련검토

- 영남고고학회(2023.04.07.-04.21.)
- 검토위원 : ○○○(영남대학교 명예교수), ○○○(부산광역시 학예연구원), ○○○(부산대학교 고고학과 교수), ○○○(동국대학교WISE캠퍼스박물관 전임연구원), ○○○(동양대학교 공공인재학부 교수)
- 서부산권의 선사시대부터 근현대에 이르는 매장문화재 분포 및 추정 구역에 대해서 각종 자료를 근거로 적절하게 파악하였음
- 매장문화재 유존지역 정보 고도화 사업 지침에 의거하여 수행하였으며, 조사 결과를 바탕으로 신규유적·변경·유지·해제 등이 적절한 근거에 따라서 설정됨
- 근대문화유산을 유존지역에 포함하는 것은 타당하나, 구체적인 성격 파악과 시발굴조사 대상에 대한 검토가 필요함
- 근대 유적 중 점 단위 유적도 인근 유적 또는 전체 맥락에서 같은 성격으로 포함된다면 가급적 대상지에 포함시킬 필요가 있음
- 조선 말기 염전과 둔전의 분포 범위와 조사 방법에 대해서 충분히 검토할 필요가 있음

마. 조사결과

○ 매장문화재 유존지역 현황

구분	기존						사업결과				
	계	문화 유적 분포 지도	지표 조사	시굴 발굴 조사	지정 문화재	폐사지 등	계	변경	신규	유지	해제
유적수	542	356	71	78	35	2	244	55	102	51	36

○ 매장문화재 유존지역 보존조치 결과

구분	계	표본조사	시굴조사	정밀발굴조사	현상보존
보존조치 개수	208	144	54	5	5

17. 창녕군 매장문화재 유존지역 정보 고도화 사업 결과보고

가. 보고사항

경상남도 창녕군에서 제출한 매장문화재 유존지역 정보 고도화 사업 결과를 보고 드립니다.

나. 보고사유

- 경상남도 창녕군에 분포하는 문화유산을 체계적으로 보호하고자 실시한 매장문화재 유존지역 정보 고도화(문화유적 지표조사 및 보존방안 수립) 사업 결과를 보고함

다. 주요내용

- (1) 신청인 : 창녕군수
- (2) 신청내용 : 창녕군 매장문화재 유존지역 정보 고도화(문화유적 지표조사 및 보존방안 수립)
 - 조사대상 : 창녕군 도심지(약 47.6km²)
 - 대합면·고암면·창녕읍·계성면·영산면·도천면·부곡면·남지읍(2읍 6면)
 - 보존방안 : 1. 매장문화재 관련 문헌자료 및 선행 매장문화재 조사 검토
2. 기존 조사사례 및 지하개발 현황 파악 등을 종합 정리·분석
3. 조사결과에 따른 매장문화재 유존지역, 개발 완료 해제지역 설정
4. 기존 및 새롭게 설정된 유존지역에 대한 보존방안 제시

라. 사업내용

- (1) 조사개요
 - 조사지역 : 경상남도 창녕군 도심지 일원
(대합면·고암면·창녕읍·계성면·영산면·도천면·부곡면·남지읍)
 - 조사면적 : 약 47.6km²
 - 조사기간 : 2022.07.19.~2023.07.18.
 - 조사비용 : 195,800천원
 - 조사기관 : (재)동아세아문화재연구소, (주)솔브케이 공동수행

(2) 관련검토

- 검토위원 : ○○○(문화재청 문화재위원), ○○○(문화재청 문화재위원, 공주대학교), ○○○(국립가야문화재연구소)
- 조사기관에서는 해당지역에 대해 문헌조사, 고지도와 지적원도 분석, 근현대 지형도, 유적도, 사진자료, 항공사진, 지형도 등의 분석 작업 등을 실시하는 등 최선의 노력을 하였으며, 유존지역에서 변경의 경우 그 명칭을 축약하여 정확히 표현하고 있어 향후 유적관리에 도움을 줄 것이라고 사료됨
- 매장문화재 유존지역 정보 고도화 사업은 기초조사(각종 문헌 및 고지도, 지적도, 지형도 등)와 현지조사가 면밀하게 이루어졌으며, 유적의 유존 범위, 보존조치 사항 등의 설정도 적절하다고 보임
- 창녕군 유존지역 정보 고도화사업 외 다른 지역에서 진행된 동일 사업의 결과 및 주관 부서와 협의하여 정보표시 및 용어 사용 등 사업 전체의 일원화된 체제 구축이 필요함

마. 조사결과

○ 매장문화재 유존지역 현황

구분	기존						사업결과				
	계	문화 유적 분포 지도	지표 조사	시굴 발굴 조사	지정 문화재	폐사지 등	계	변경	신규	유지	해제
유적수	209	52	64	59	29	5	136	40	71	20	5

○ 매장문화재 유존지역 보존조치 결과

구분	계	표본조사	시굴조사	정밀발굴조사	현상보존
보존조치개수	131	19	108	3	1

안건번호 매장2023-11-18

18. 지정문화재 및 보호구역 내 발굴허가 현황 보고

가. 보고사항

「문화재보호법」의 지정문화재 및 보호구역과 「고도 보존 및 육성에 관한 특별법」의 특별보존지구 및 역사문화환경지구 내 발굴조사허가 현황을 보고드립니다.

나. 보고사유

- 국가 또는 시·도지정문화재 및 보호구역과 고도의 역사문화환경 보존육성 지구 및 특별보존지구 내에서의 10일 이내의 발굴조사 및 국립문화재연구원 발굴조사 신청에 대하여 발굴허가한 사항을 보고함

다. 허가목록(9건)

유적명	문화재명	신청 사유	조사기관	면적 (㎡)	조사 유형	조사 기간	허가일
부여 정암리 와요지 정비 사업부지 내 유적(5차)	부여 정암리 와요지(사적)	정비 사업	한국전통문화대학교 박물관	180	발굴	7	10.17.
경주 황남동(211-6번지 일원) 근린생활시설 신축부지 내 유적	역사문화환경 보존육성지구	개발 사업	(재)대경문화재 연구원	705	시굴	3	10.23.
서울 상계동(산105-30번지 일원) 아차산 수락산보루 정비사업부지 내 유적	아차산성 (사적)	정비 사업	(재)국방문화재 연구원	2,153	시굴	7	10.30.
상주 북룡동공원 보행육교 설치공사부지 내 유적	상주 북룡동 유적(사적)	개발 사업	(재)금오문화재 연구원	780	시굴	4	11.03.

유적명	문화재명	신청 사유	조사기관	면적 (㎡)	조사 유형	조사 기간	허가일
포천 반월성 우물지 정비 사업부지 내 유적	포천 반월성 (사적)	정비 사업	(재)한울문화재 연구원	112	시굴 발굴	4	11.06.
	○ 발굴지역 : 경기도 포천시 군내면 구읍리 산 5-1 ○ 경 과 : 2023년 문화재 보수정비 국고보조사업으로 추진하는 사항임						
고창 상금리 지석묘군 정비 사업부지 내 유적	고창 상금리 지석묘군 (도 기념물)	정비 사업	(재)문화유산마을	1,900	시굴	5	11.07.
	○ 발굴지역 : 전라북도 고창군 대산면 상금리 산 26-4 ○ 경 과 : 2023년 도지정문화재 보수정비사업으로 추진하는 사항임						
서울 혜화동(27-1번지 일원) 한양도성 전시안내센터 주변 위험구간 성벽 해체복원 공사구간 내 유적	서울 양천 고성지(사적)	정비 사업	(재)역사문화재 연구원	40	시굴	4	11.07.
	○ 발굴지역 : 서울특별시 종로구 혜화동 27-1번지 일원 ○ 경 과 : 국가지정문화재 현상변경 허가(2023.08.10.)를 득하고 추진하는 사항임						
거제 구조라진성 정비사업 부지 내 유적	거제 구조라진성 (도 기념물)	정비 사업	(재)동아세아문화재 연구원	230	시굴	3	11.09.
	○ 발굴지역 : 경상남도 거제시 일운면 구조라리 827번지 ○ 경 과 : 2022년 도지정문화재 긴급보수사업으로 추진하는 사항임						
담양 금성산성(서문지) 정비 사업부지 내 유적	담양 금성산성 (사적)	정비 사업	(재)호남문화재 연구원	72	시굴	2	11.13.
	○ 발굴지역 : 전라남도 담양군 용면 도림리 산194-1번지 ○ 경 과 : 2021년 문화재 보수정비 국고보조사업으로 추진하는 사항임						