

국가지정문화재 주변
현상변경허용기준

보물 제509호
구례 논곡리 삼층석탑

전라남도 구례군
구례읍 논곡리 산51-1

범례

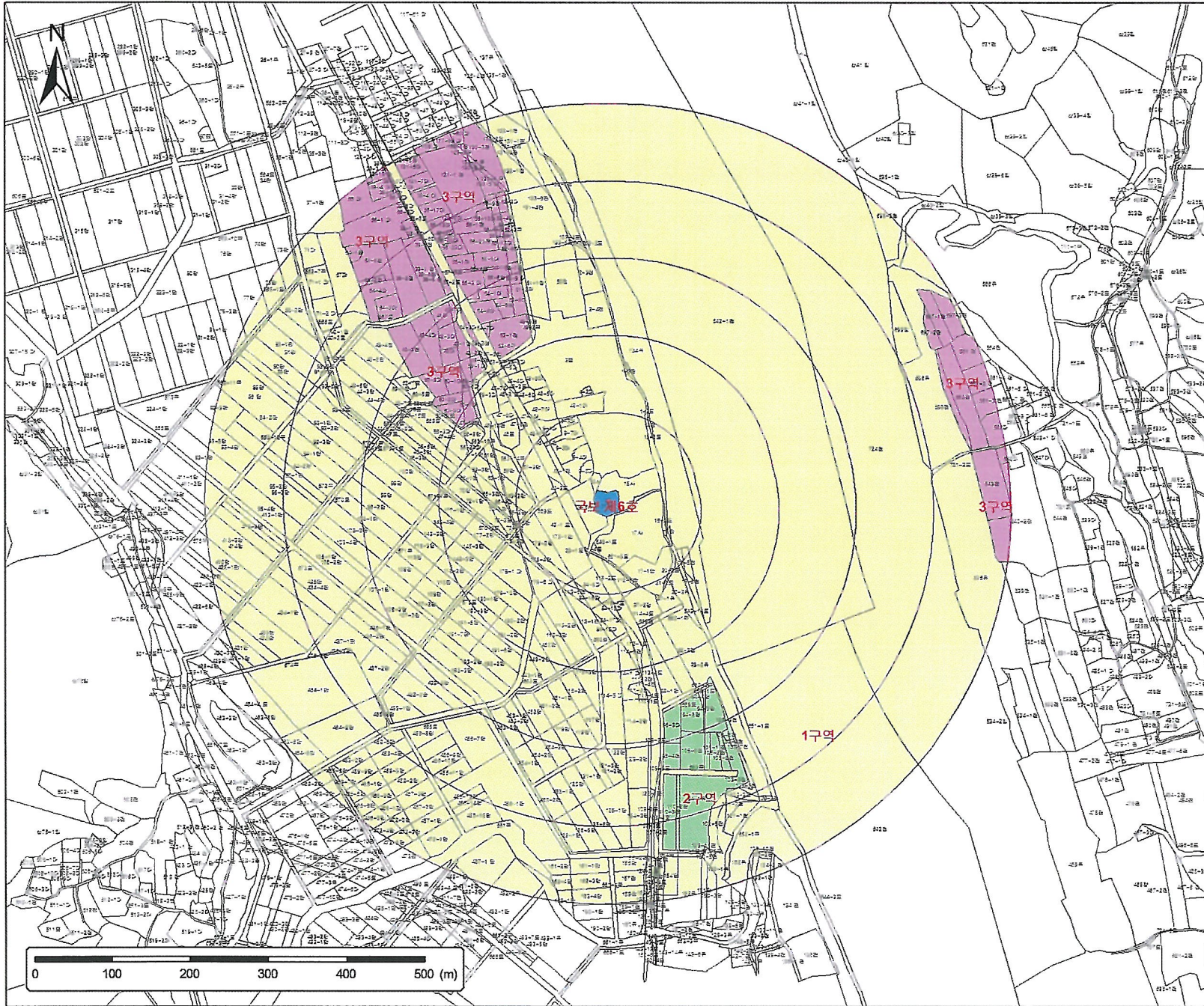
- 국가지정 문화재
- 국가지정 보호구역
- 연속지적
- 100 ~ 500(m)

[허용기준구역]

- 1구역
- 2구역

축척 1:4,500

본 도면은 실제현황과 차이가 있을수 있으므로 충분히 유의하여 참고용으로만 활용하시기 바라며, 목적 외 타용도의 사용을 금합니다.



국가지정문화재 주변
현상변경허용기준

국보 제6호
중원 탐평리칠층석탑

충청북도 충주시 가금면
탐평리 11 외

범례

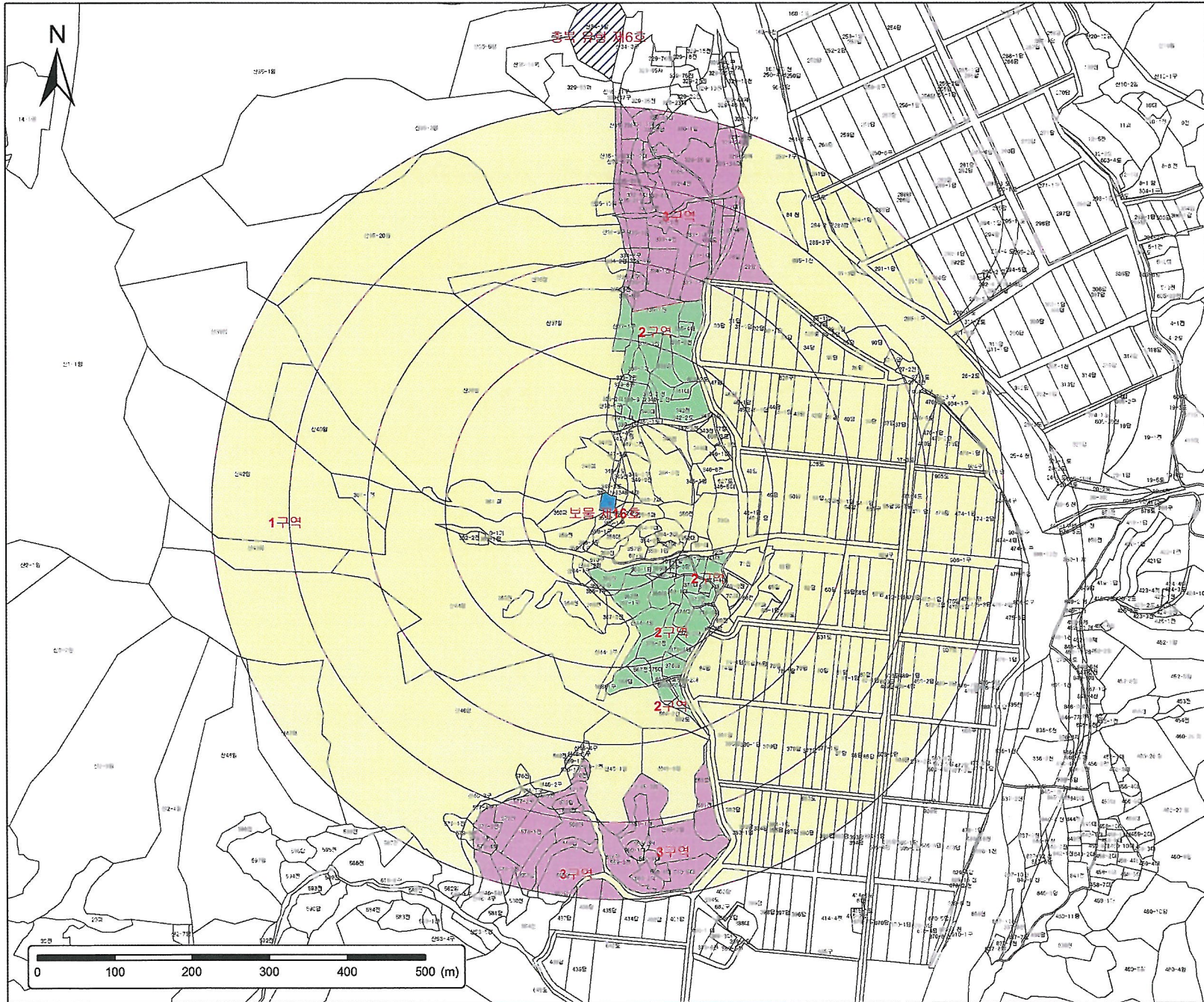
- 국가지정 문화재
- 국가지정 보호구역
- 연속지적
- 100 ~ 500(m)

[허용기준구역]

- 1구역
- 2구역
- 3구역

축척 1:5,000

본 도면은 실제현황과 차이가 있을 수 있으므로 충분히 유의하여 참고용으로만 활용하시기 바라며, 목적 외 타용도의 사용을 금합니다.



국가지정문화재 주변
현상변경허용기준

보물 제16호
억정사 대지국사비

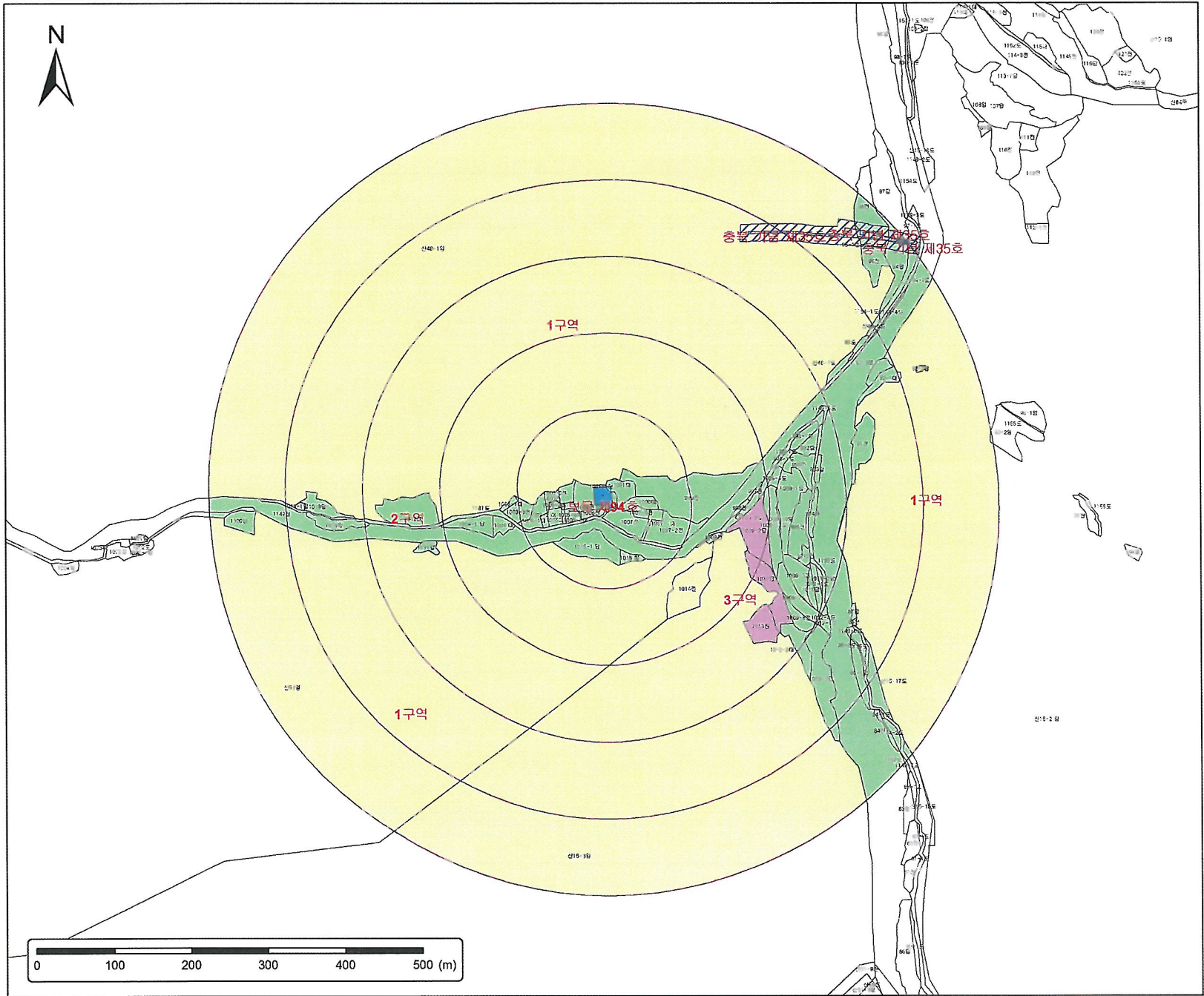
충청북도 충주시 엄정면
괴동리 360-1

범 례

- 국가지정 문화재
 - 국가지정 보호구역
 - 시도지정 문화재/보호구역
 - 연속지적
 - 100 ~ 500(m)
- [허용기준구역]**
- 1구역
 - 2구역
 - 3구역

축 척 1:5,000

본 도면은 실제현황과 차이가 있을수 있으므로 충분히 유의하여 참고용으로만 활용하시기 바라며, 목적 외 타용도의 사용을 금합니다.



국가지정문화재 주변
현상변경허용기준

보물 제94호
사자빈신사지 석탑

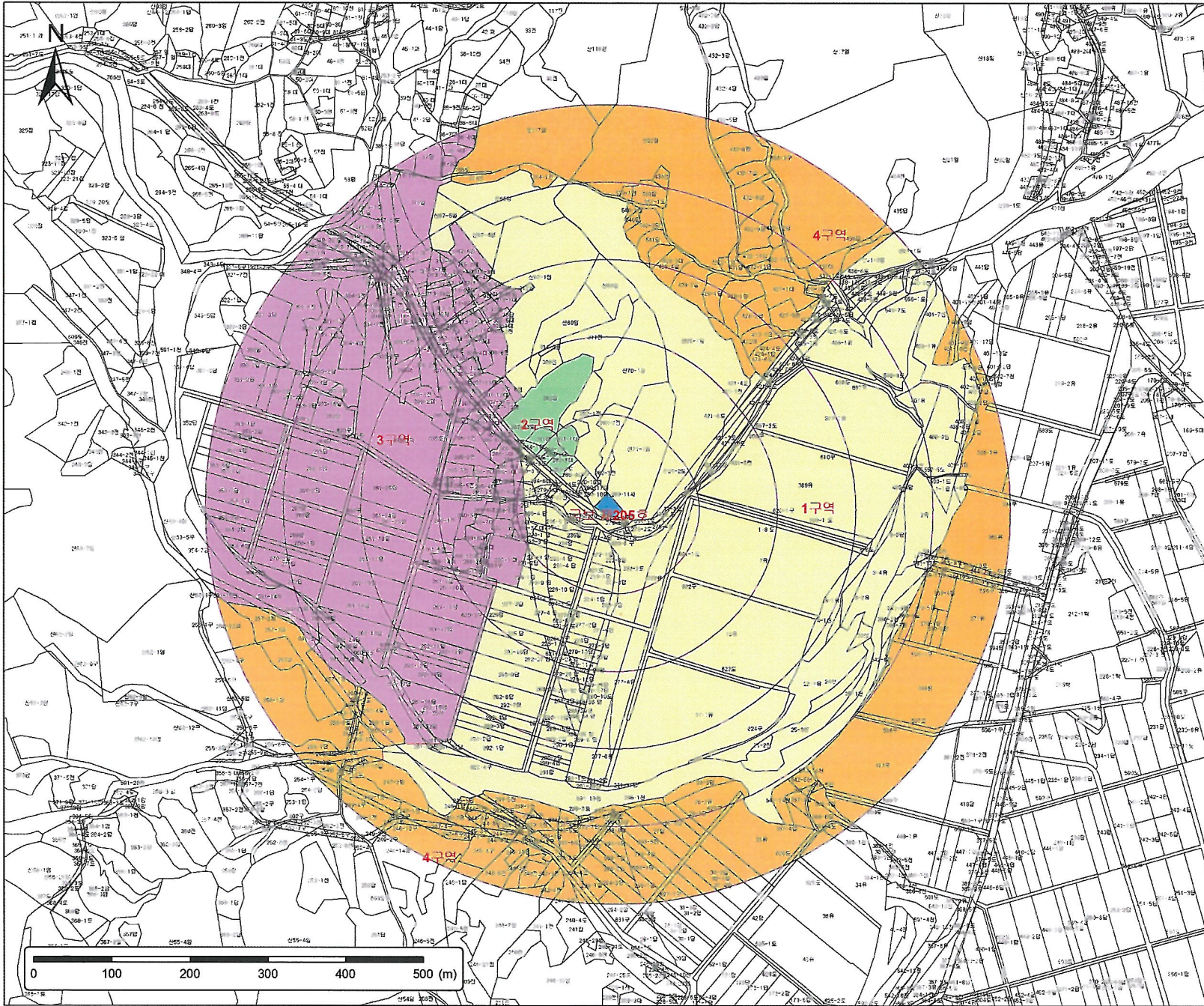
충청북도 제천시 한수면
송계리 1002 외

범례

- 국가지정 문화재
 - 국가지정 보호구역
 - 시도지정 문화재/보호구역
 - 연속지적
 - 100 ~ 500(m)
- [허용기준구역]**
- 1구역
 - 2구역
 - 3구역

축척 **1:5,000**

본 도면은 실제현황과 차이가 있을수 있으므로 충분히 유의하여 참고용으로만 활용하시기 바라며, 목적 외 타용도의 사용을 금합니다.



국가지정문화재 주변
현상변경허용기준

국보 제205호
충주 고구려비

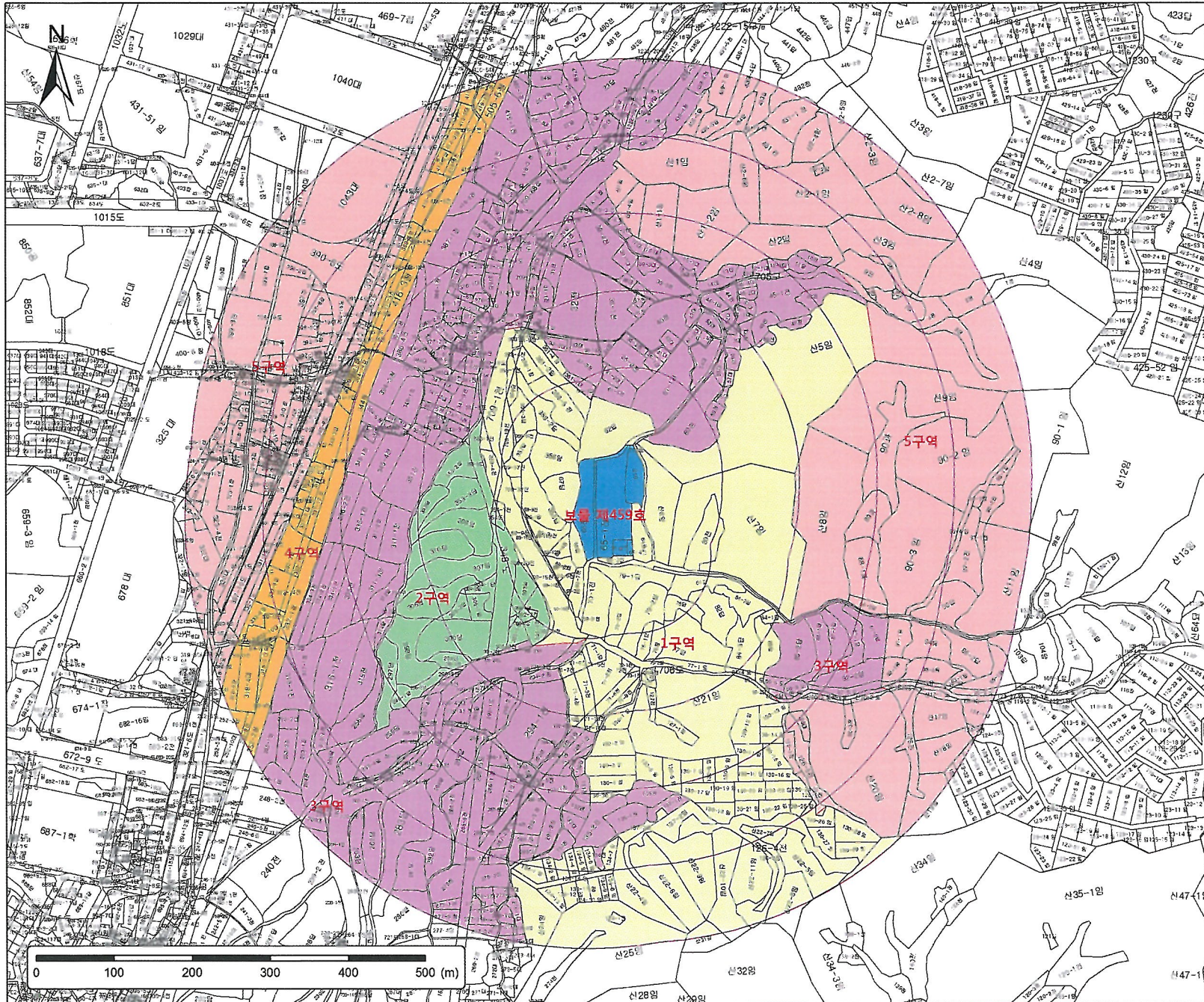
충청북도 충주시
가금면 용전리 입석부락 280-11

범례

- 국가지정 문화재
 - 국가지정 보호구역
 - 연속지적
 - 100 ~ 500(m)
- [허용기준구역]
- 1구역
 - 2구역
 - 3구역
 - 4구역

축척 1:5,000

본 도면은 실제현황과 차이가 있을수 있으므로 충분히 유의하여 참고용으로만 활용하시기 바라며, 목적 외 타용도의 사용을 금합니다.



국가지정문화재 주변
현상변경허용기준

보물 제459호
제천 장락동 칠층석탑

충청북도 제천시
장락동 65-2 외

범례

	국가지정 문화재
	국가지정 보호구역
	연속지적
	100 ~ 500(m)
[허용기준구역]	
	1구역
	2구역
	3구역
	4구역
	5구역

축척 1:5,000

본 도면은 실제현황과 차이가 있을수 있으므로 충분히 유의하여 참고용으로만 활용하시기 바라며, 목적 외 타용도의 사용을 금합니다.